

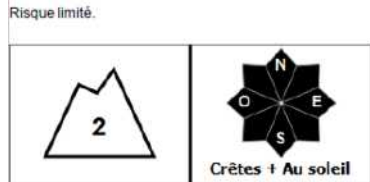
Changements Bulletin d'estimation du risque d'avalanche

Bulletin d'estimation du risque d'avalanche (valable en dehors des pistes balisées et ouvertes)

MASSIF : BELLEDONNE

rédigé le lundi 03 avril 2023 à 16 h.

Estimation des risques jusqu'au mardi 04 avril 2023 au soir 



Départs spontanés : Coulées, voire avalanches au soleil, près des rochers
Déclenchements skieurs : Rares plaques vers les plus hautes crêtes...

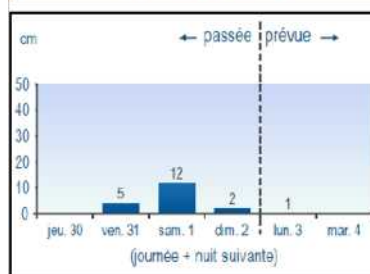
Indices de risque : 5 très fort - 4 fort - 3 marqué - 2 limité - 1 faible - En noir : les pentes les plus dangereuses

Stabilité du manteau neigeux

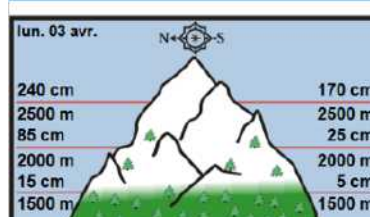
QUELQUES COULÉES AU SOLEIL, RISQUE DE PLAQUE TRÈS LOCALISÉ...
20/40 cm de neige récente en haut du massif. Risque d'avalanche limité à quelques secteurs, au soleil et vers certaines crêtes d'altitude car le vent de Nord-Nord-Est a pu se lever lundi soir.
Situations avalancheuses : Neige humide (lors d'éclaircies, près des rochers), neige ventée (vers les sommets).

DÉPARTS SPONTANÉS : Mardi, on pourrait avoir de belles éclaircies. La neige s'humidifie superficiellement, près des rochers. On s'attend localement à quelques coulées ou petites avalanches de neige récente. En (rare) pente fissurée, un rare départ de fond n'est pas totalement exclu.
DÉCLENCHEMENTS PROVOQUÉS : Risque accidentel a priori très localisé. Vendredi quelques plaques dures se sont formées vers les hauts de Belledonne sous le vent de SW. Récemment le vent de Nord à Nord-Est a pu former de petites plaques friables vers les hauts sommets, très temporairement instables ?

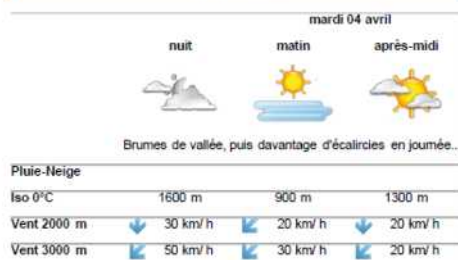
Neige fraîche à 1800 m



Épaisseur de neige hors-piste



Aperçu météo



Qualité de la neige

L'enneigement s'est amélioré en altitude mais demeure faible en pentes Sud et plus bas que 1800m environ... Limites skiables (avec précautions) 1600/2000 m environ.
Qualité de la neige Mardi : Neige récente souvent croûtée, même au Nord jusque vers 2300/2500m. Hauts sommets soufflés, encore poudreux à l'ombre, ressortent des surfaces dures/sablées ? Au soleil, croûte aussi, puis ski correct parfois en neige réchauffée (pas encore bien transformée)...

BULLETIN RISQUE AVALANCHE

MASSIF : Belledonne

Rédigé le lundi 3 avril 2023 à 18h.

Pour consulter la vigilance en cours, veuillez vous rendre sur le site <https://vigilance.meteofrance.fr/fr>

Estimation des risques



Stabilité du manteau neigeux jusqu'au mardi 4 avril 2023 au soir


QUELQUES COULÉES AU SOLEIL, RISQUE DE PLAQUE TRÈS LOCALISÉ...
/40 cm de neige récente en haut du massif. Risque d'avalanche limité à quelques secteurs, au soleil et vers certaines crêtes d'altitude car le vent de Nord-Nord-Est a pu se lever lundi soir.

DÉPARTS SPONTANÉS : Mardi, on pourrait avoir de belles éclaircies. La neige s'humidifie superficiellement, près des rochers. On s'attend localement à quelques coulées ou petites avalanches de neige récente. En (rare) pente fissurée, un rare départ de fond n'est pas totalement exclu.
DÉCLENCHEMENT PROVOQUÉS : Risque accidentel a priori très localisé. Vendredi quelques plaques dures se sont formées vers les hauts de Belledonne sous le vent de SW. Récemment le vent de Nord à Nord-Est a pu former de petites plaques friables vers les hauts sommets, très temporairement instables.

Neige fraîche à 1800 m



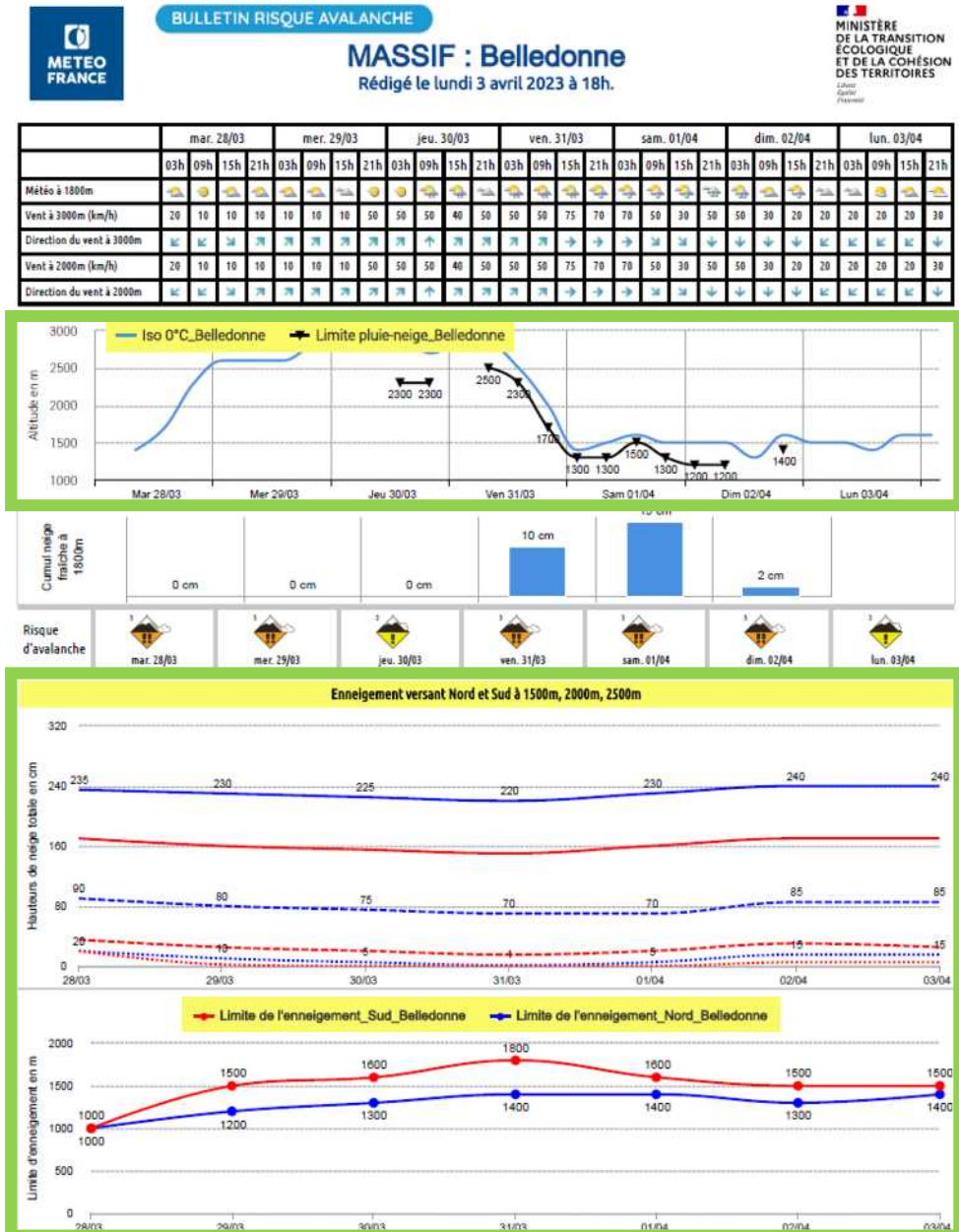
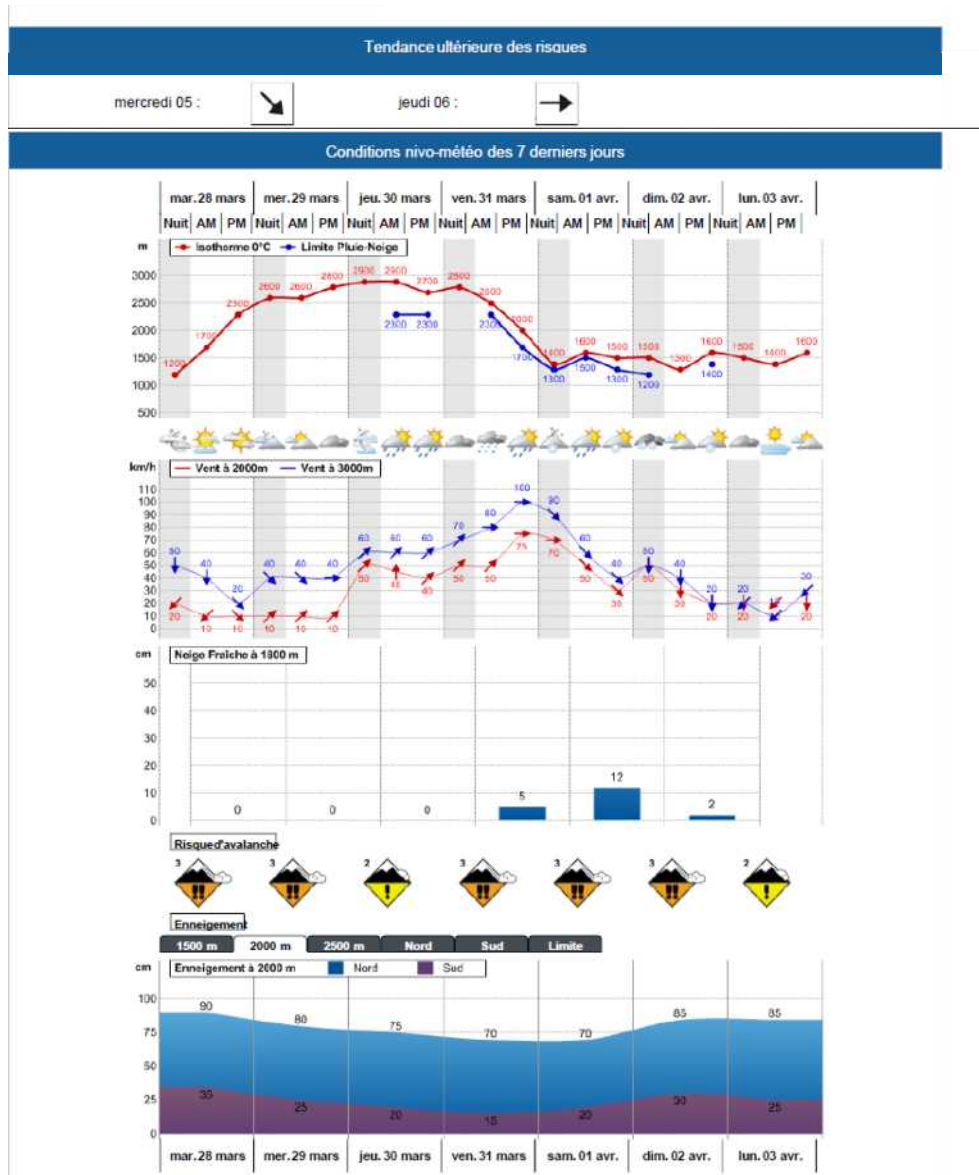
Épaisseur de neige hors-piste



Qualité de la neige

L'enneigement s'est amélioré en altitude mais demeure faible en pentes Sud et plus bas que 1800m environ. Limites skiables (avec précautions) 1600/2000 m environ.
Qualité de la neige Mardi : Neige récente souvent croûtée, même au Nord jusque vers 2300/2500m. Hauts sommets soufflés, encore poudreux à l'ombre, ressortent des surfaces dures/sablées. Au soleil, neige croûtée le matin, ski correct parfois en neige réchauffée (pas encore bien transformée).

Changements Bulletin d'estimation du risque d'avalanche



Noms des images dans .xml

Les fichiers images sont à récupérer dans l'APIM



```
<CARTOUCHERISQUE>
```

```
<ImageRisque>montagne_risques_8.png</ImageRisque>
```

```
</CARTOUCHERISQUE>
```

Id du massif

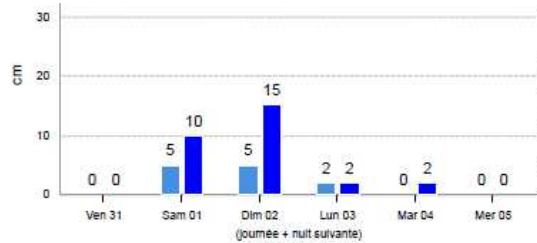



```
<CARTOUCHERISQUE>
```

```
<ImagePente>rose_pentes_8.png</ImagePente>
```

```
</CARTOUCHERISQUE>
```

Noms des images dans .xml



Temps sensible	nuit	matin	après-midi	soir
	Brumes de vallée, puis d'avantage d'éclaircies en journée.			
Pluie-Neige				
Iso 0 °C	1 600 m	900 m	1 300 m	1 300 m
Vent 2000 m	↓ 30 km/h	↙ 20 km/h	↓ 20 km/h	↓ 20 km/h
Vent 3000 m	↙ 50 km/h	↙ 30 km/h	↙ 20 km/h	↙ 10 km/h

Id du massif

```
<ENNEIGEMENT>  
<ImageEnneigement>montagne_enneigement_8.png</  
ImageEnneigement>  
</ENNEIGEMENT>
```

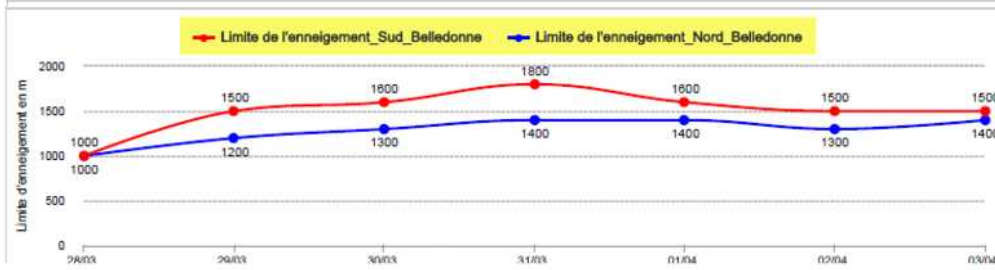
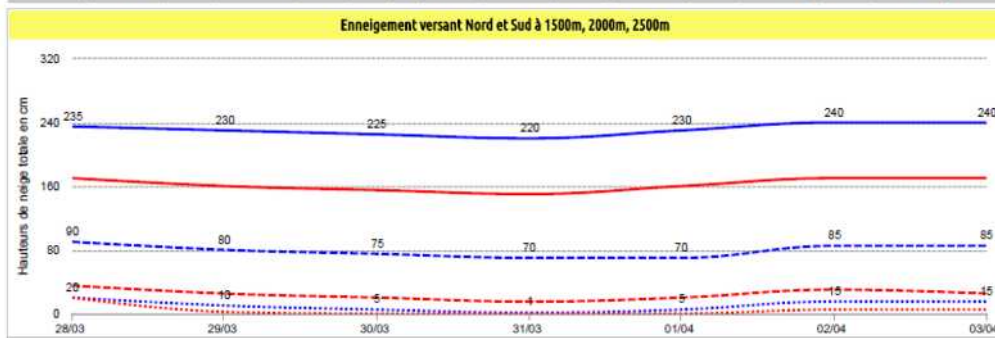
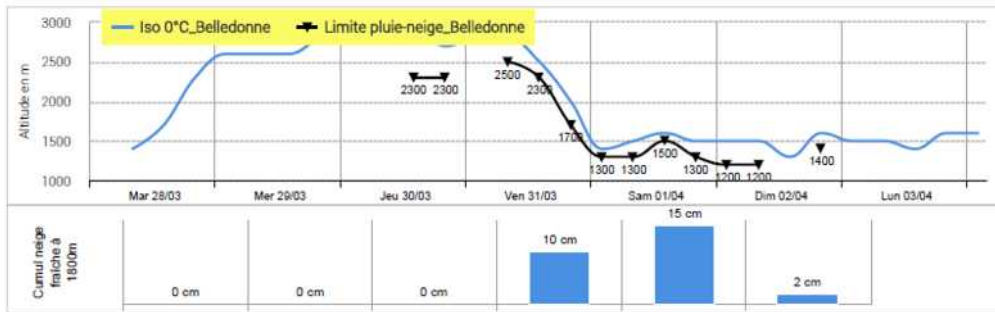

```
<NEIGEFRAICHE>  
<ImageNeigeFraiche>graphe_neige_fraiche_8.png</  
ImageNeigeFraiche>  
</NEIGEFRAICHE>
```

```
<METEO>  
<ImageMeteo>apercu_meteo_8.png</ImageMeteo>  
</METEO>
```

Noms des images dans .xml

	mar. 28/03				mer. 29/03				jeu. 30/03				ven. 31/03				sam. 01/04				dim. 02/04				lun. 03/04							
	03h	09h	15h	21h	03h	09h	15h	21h	03h	09h	15h	21h	03h	09h	15h	21h	03h	09h	15h	21h	03h	09h	15h	21h	03h	09h	15h	21h				
Météo à 1800m																																
Vent à 3000m (km/h)	20	10	10	10	10	10	10	10	50	50	50	50	40	50	50	50	75	70	70	70	50	30	50	50	30	20	20	20	20	20	20	30
Direction du vent à 3000m																																
Vent à 2000m (km/h)	20	10	10	10	10	10	10	10	50	50	50	50	40	50	50	50	75	70	70	70	50	30	50	50	30	20	20	20	20	20	20	30
Direction du vent à 2000m																																

Id du massif



<BSH>

<Image7derniersjours>sept_derniers_jours_8.png</Image7derniersjours>


</METEO>

Autres images

Estimation des risques



Tendance



```
<CARTOUCHERISQUE>  
<RISQUE RISQUEMAXI="2" RISQUEMAXIJ2="2" />  
</CARTOUCHERISQUE>
```

```
<STABILITE>  
<SitAvalTyp SAT1="4" SAT2="2" />  
</STABILITE>
```

Les pictos correspondants aux chiffres sont à déposer dans une base de données statique.