Editée le 23/02/2024
Données du 23/02/2024 à 12:03 UTC

98403003
EUROPA
Station Des Rosiers

Emplacement du poste, plan au 1:54168

LOCALISATION	
Département:	AFRIQUE-TERRES-AUSTRALES(984)
Commune:	ILES-EPARSES
Lieu-dit:	Station Des Rosiers
Latitude:	22°20'39" Sud
Longitude:	40°20'26" Est
Date localisation:	11/02/2008
Altitude:	6 m
Date d'ouverture:	01/01/1951
Date de fermeture:	Ouvert

EMPLACEMENTS SUCCESSIFS

Lieu_dit (lat,lon,altitude)	du	au
Station Des Rosiers (22°20'39" Sud, 40°20'26" Est, 6 m)	01/01/1951	

QUALITE DU SITE

Paramètre	Classe(*)	Réf.	Début	Fin	Méthode	Date du relevé	Commentaire
Humidite	2	Nr35B	21/10/2019		2	20/10/2019	
Humidite	1	Nr35	01/01/1999	20/10/2019	2	01/11/2012	
Pluie	1	Nr35B	21/10/2019		2	20/10/2019	
Pluie	2	Nr35	01/01/1999	20/10/2019	2	01/11/2012	
Ray_glo_diff	1	Nr35B	21/10/2019		1	20/10/2019	
Ray_glo_diff	1	Nr35	06/12/2004	20/10/2019	1	01/11/2012	
Rugosite_e	5	Nr35B	21/10/2019		1	21/10/2019	
Rugosite_n	4	Nr35B	21/10/2019		1	21/10/2019	
Rugosite_o	1	Nr35B	21/10/2019		1	21/10/2019	canal du mozambique
Rugosite_s	4	Nr35B	21/10/2019		1	21/10/2019	
Temperature	2	Nr35B	21/10/2019		2	20/10/2019	
Temperature	1	Nr35	01/01/1999	20/10/2019	2	01/11/2012	
Vent	2	Nr35B	11/03/2023		1	09/03/2023	déduite d'une comparaison fauchée ASCAT
Vent	1	Nr35B	21/10/2019	10/03/2023	1	20/10/2019	
Vent	1	Nr35	01/01/1999	20/10/2019	1	01/11/2012	

CLASSE MESURES

Paramètre	Classe(**)	Ref.	Début	Fin	Date du relevé	Commentaire
Humidite	C	NR37	09/06/2011		09/06/2011	Délai d'étalonnage dépassé.
Humidite	B	NS/162/07	02/11/2007	08/06/2011	02/11/2007	
Pluie	C	NR37	01/08/2022		31/07/2022	Accés par avion militaire MF non prioritaire
Pluie	B	NS/162/07	02/11/2007	31/07/2022	02/11/2007	
Pression	B	NR37	01/08/2022		31/07/2022	

CLASSE MESURES						
Paramètre	**Classe(**)**	**Ref.**	**Début**	**Fin**	**Date du relevé**	**Commentaire**
Pression	B	NS/162/07	02/11/2007	31/07/2022	02/11/2007	
Rayonnement	C	NR37	01/08/2022		31/07/2022	Accés par avion militaire MF non prioritaire
Rayonnement	B	NS/162/07	02/11/2007	31/07/2022	02/11/2007	
Tempe_a	B	NR37	01/08/2022	02/08/2022	31/07/2022	
Tempe_a	B	NS/162/07	02/11/2007	31/07/2022	02/11/2007	
Tempe_s	B	NR37	01/08/2022	02/08/2022	31/07/2022	
Tempe_s	B	NS/162/07	02/11/2007	31/07/2022	02/11/2007	
Temperature	B	NR37	01/08/2022		31/07/2022	
Temperature	B	NS/162/07	02/11/2007	31/07/2022	02/11/2007	
Vent	B	NR37	01/08/2022		31/07/2022	
Vent	B	NS/162/07	02/11/2007	31/07/2022	02/11/2007	
Visibilite	D	NS/162/07	02/11/2007	03/11/2007	02/11/2007	

INSTRUMENTS							
Capteur	**Début**	**Fin**	**Modèle**	**H. capteur**	**Alti.**	**Lat_dg**	**Lon_dg**
ABRI METEO	05/08/2016		Abri miniature BM0 1175/1195		6	-22.573667	40.567833
STATION AUTO	09/08/2016		Station automatique MERCURY		6	-22.573667	40.567833
STATION AUTO	01/04/2005	24/08/2016	Station automatique XARIA (Degreane)		6	-22.573667	40.567833
BAROMETRE	04/07/2013		Baromètre Vaisala PTB220		6	-22.573667	40.567833
ANEMOMETRE	06/11/2008	25/08/2016	Anémomètre Déolia 96		6	-22.573667	40.567833
GIROUETTE	06/11/2008	25/08/2016	Girouette Déolia 96		6	-22.573667	40.567833
CAPTEUR VENT ULTRASONIQUE	25/08/2016		Capteur Vent ultrasonique Thies compact		6	-22.573667	40.567833
SONDE THERMOMETRIQUE	10/12/2004		Sonde à résistance de platine T01-5312		6	-22.573667	40.567833
PLUVIOMETRE	14/11/2013	05/08/2016	Pluviomètre à augets Préci-Méca 3029		6	-22.573667	-40.567833
PLUVIOMETRE	05/08/2016		Pluviomètre à augets R3070		6	-22.573667	40.567833
SONDE HYGROMETRIQUE	15/04/2014	05/08/2016	Sonde hygrométrique Vaisala HMP45D		6	-22.573667	40.567833
SONDE HYGROMETRIQUE	05/08/2016		Sonde hygrométrique Vaisala HMP110		6	-22.573667	40.567833
PYRANOMETRE	28/06/2013	11/09/2015	Pyranomètre K&Z CM6B		7	-15.887667	54.520667
PYRANOMETRE	12/10/2006	27/06/2013	Pyranomètre K&Z CM5		6	-22.573667	40.567833
PYRANOMETRE	05/08/2016		Pyranomètre K&Z CM6B		6	-22.573667	40.567833

Catalogue des mesures principales pour EUROPA (98403003)

Ces diagrammes ne tiennent pas compte d'une absence de données inférieure à 4 mois.

Mesures horaires

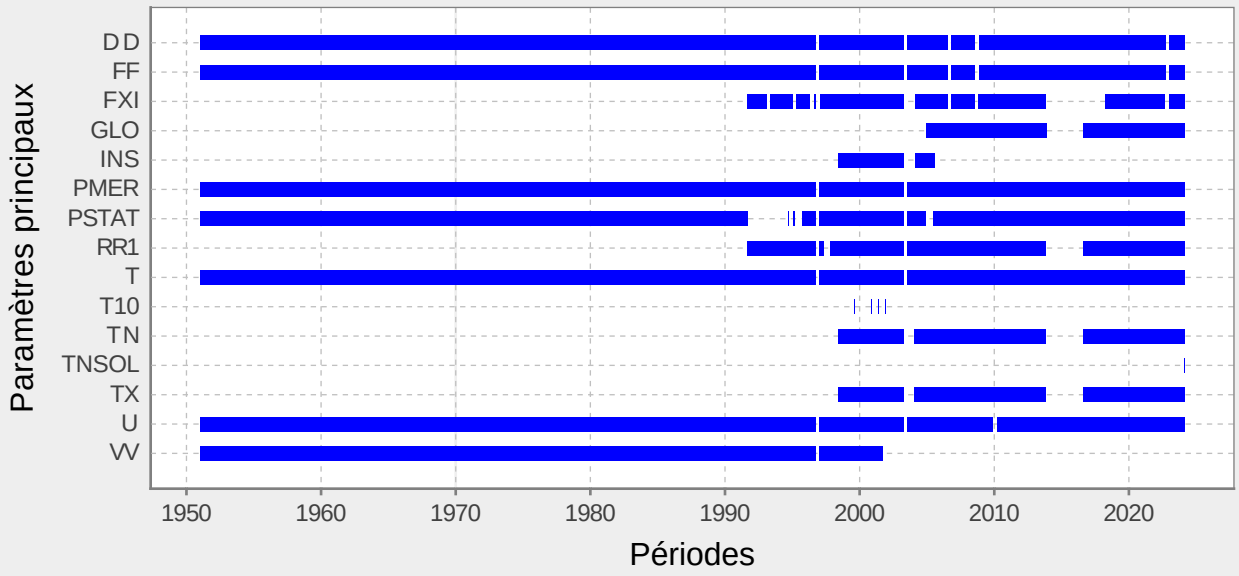

Mesures quotidiennes

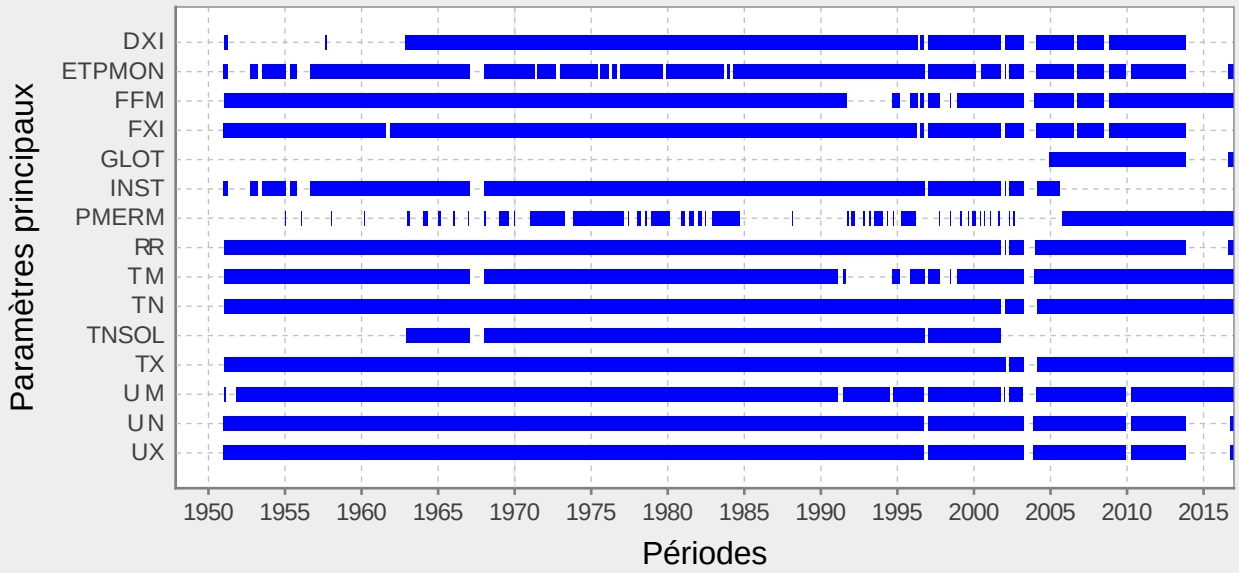

Mesures mensuelles

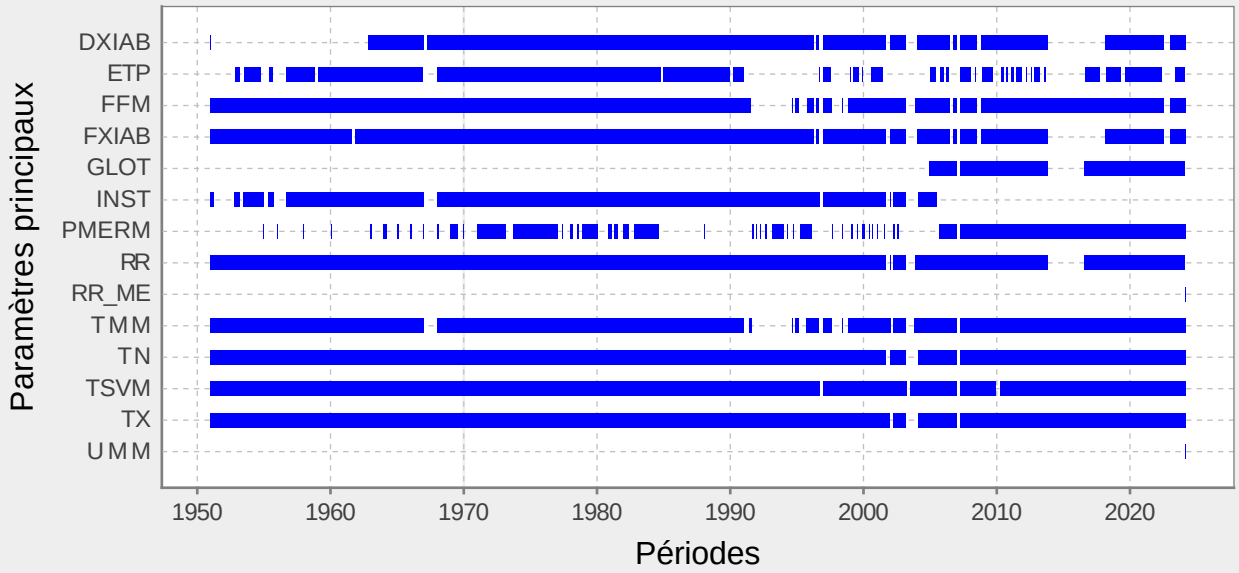

Photos du poste 98403003 prises le jeudi 21 octobre 2021.

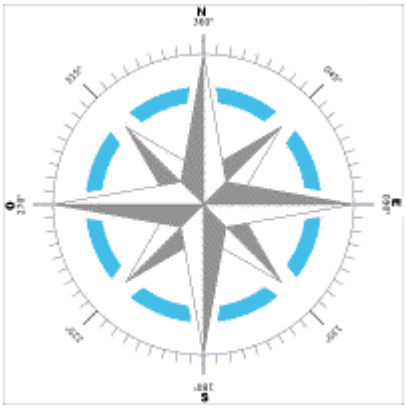

* Définitions des classes de qualité de site

Vent		
Réf.	**Classe**	**Commentaires**
Nr35B	1	obstacles h > 4m doivent etre situes a plus de 30 fois leur hauteur, classe rugosite < 4
Nr35	1	obstacles h > 2m doivent etre situes a plus de 10 fois leur hauteur
Nr35B	2	obstacles h > 4m doivent etre situes a plus de 10 fois leur hauteur, classe rugosite < 5
Nr35	2	obstacles h > 3m doivent etre situes a plus de 10 fois leur hauteur
Nr35B	3	obstacles h > 4m doivent etre situes a plus de 5 fois leur hauteur
Nr35	3	obstacles h > 4m doivent etre situes a plus de 5 fois leur hauteur
Nr35B	4	obstacles h > 6m doivent situes a plus de 2.5 fois leur hauteur
Nr35	4	obstacles h > 6m doivent situes a plus de 2.5 fois leur hauteur
Nr35B	4S	hauteur de mesure non standard, applications particulieres
Nr35B	5	obstacles de hauteur > 8m dans un rayon de 25m
Nr35	5	obstacles de hauteur > 8m dans un rayon de 25m
Nr35B	5S	hauteur de mesure non standard, applications particulieres

Température			
Réf.	**Classe**	**Commentaires**	**Ombres portées**
Nr35B	1	sources chaleur ou etendues eau a plus de 100m, vegetation < 10cm, terrain plat et horizontal	pas d ombres portees si hauteur soleil > 5°
Nr35	1	sources chaleur ou etendues eau a plus de 100m, vegetation < 10cm, terrain plat et horizontal	pas d ombres portees si hauteur soleil > 3°
Nr35	2	sources chaleur ou etendues eau entre 30 et 100m, vegetation < 25cm, terrain plat et horizontal	pas d ombres portees si hauteur soleil > 5°
Nr35B	2	sources chaleur ou etendues eau entre 30 et 100m, vegetation < 25cm, terrain plat et horizontal	pas d ombres portees si hauteur soleil > 7°
Nr35B	3	sources chaleur ou etendues eau entre 10 et 30m, vegetation <25cm	pas d ombres portees si hauteur soleil >7°
Nr35	3	sources chaleur ou etendues eau entre 10 et 30m, vegetation <25cm	pas d ombres portees si hauteur soleil > 5°
Nr35	4	sources chaleur ou etendues eau a moins de 10m	ombres portees presentes si hauteur soleil > 5°
Nr35B	4	sources chaleur ou etendues eau a moins de 10m	ombres portees presentes si hauteur soleil > 7°
Nr35	5	au milieu de sources de chaleur ou d etendues d eau	
Nr35B	5	au milieu de sources de chaleur ou d etendues d eau	

Rugosité - tous secteurs		
Réf.	**Classe**	**Commentaires**
Nr35B	1	mer ouverte, fetch d au moins 5km, zo=0.0002m
Nr35	1	mer ouverte, fetch d au moins 5km, zo=0.0002m
Nr35	2	terrains bourbeux plats, neige, pas de vegetation ou d obstacles, zo=0.005m
Nr35B	2	terrains bourbeux plats, neige, pas de vegetation ou d obstacles, zo=0.005m
Nr35	3	terrain plat ouvert, herbe, rares obstacles isoles, zo=0.03m
Nr35B	3	terrain plat ouvert, herbe, rares obstacles isoles, zo=0.03m
Nr35	4	cultures basses, larges obstacles occasionnels : (distance au vent) / hauteur > 20, zo=0.1m
Nr35B	4	cultures basses, larges obstacles occasionnels : (distance au vent) / hauteur > 20, zo=0.1m
Nr35B	5	cultures elevees, obstacles disperses, 15 < (distance au vent) / hauteur < 20, zo=0.25m
Nr35	5	cultures elevees, obstacles disperses, 15 < (distance au vent) / hauteur < 20, zo=0.25m
Nr35	6	terres cloturees, buissons, obstacles nombreux : (distance au vent) / hauteur = 10, zo=0.5m
Nr35B	6	terres cloturees, buissons, obstacles nombreux : (distance au vent) / hauteur = 10, zo=0.5m
Nr35B	7	couverture reguliere par de larges obstacles (faubourgs, forets), zo=1m
Nr35	7	couverture reguliere par de larges obstacles (faubourgs, forets), zo=1m
Nr35B	8	centre ville avec batiments de differentes hauteurs
Nr35	8	centre ville avec batiments de differentes hauteurs

Rayonnement Global et/ou Diffus			
Réf.	**Classe**	**Commentaires**	**Ombres portées**
Nr35B	1	pas d obstacles avec hauteur angulaire > 5°	pas d ombres portees si hauteur soleil > 5°
Nr35	1	pas d obstacles avec hauteur angulaire > 5°	pas d ombres portees si hauteur soleil > 2°
Nr35B	2	pas d obstacles avec hauteur angulaire > 7°	pas d ombres portees si hauteur soleil > 7°
Nr35	2	pas d obstacles avec hauteur angulaire > 7°	pas d ombres portees si hauteur soleil > 5°
Nr35	3	pas d obstacles avec hauteur angulaire > 10°	pas d ombres portees si hauteur soleil > 7°
Nr35B	3	pas d obstacles avec hauteur angulaire > 15°	pas d ombres portees si hauteur soleil > 10°
Nr35B	4	obstacles avec hauteur angulaire > 10° presents	ombres portees presentes si hauteur soleil > 7°
Nr35	4	obstacles avec hauteur angulaire > 10° presents	ombres portees presentes si hauteur soleil > 7°
Nr35	5	obstacles sur au moins 30% du trajet du soleil	ombres portees pendant au moins 30% du temps

Rayonnement Global et/ou Diffus			
Réf.	**Classe**	**Commentaires**	**Ombres portées**
Nr35B	5	obstacles sur au moins 30% du trajet du soleil	

Rayonnement Direct			
Réf.	**Classe**	**Commentaires**	**Ombres portées**
Nr35B	1		pas d ombres portees si hauteur soleil > 3°
Nr35B	1S	classe 1 en presence d'ombres portees liees a un relief representatif	pas d ombres portees si hauteur soleil > 3° par des obstacles proches non representatifs
Nr35B	2		pas d ombres portees si hauteur soleil > 5°
Nr35B	2S	classe 2 en presence d'ombres portees liees a un relief representatif	pas d ombres portees si hauteur soleil > 5° par des obstacles proches non representatifs
Nr35B	3		pas d ombres portees si hauteur soleil > 7°
Nr35B	3S	classe 3 en presence d'ombres portees liees a un relief representatif	pas d ombres portees si hauteur soleil > 7° par des obstacles proches non representatifs
Nr35B	4		pas d ombres portees pendant + de 30% de la journee toute l'annee
Nr35B	4S		pas d ombres portees pendant + de 30% de la journee toute l'annee - zone specifique (montagne, littoral …)
Nr35B	5		ombres portees pendant + de 30% de la journee au moins un jour dans l'annee
Nr35B	5S		pas d ombres portees pendant + de 30% de la journee au moins un jour dans l'annee - zone specifique (montagne, littoral …)

Pluie		
Réf.	**Classe**	**Commentaires**
Nr35B	1	pente<19° et presence d'un brise-vent artificiel ou naturel:pluviometre entoure d'obstacles de hauteur angulaire uniforme entre 14 et 26,5°
Nr35	1	obstacles situes a plus de 4 fois leur hauteur, pente < 19°
Nr35B	2	obstacles situes a plus de 2 fois leur hauteur, pente < 19°
Nr35	2	obstacles situes a plus de 2 fois leur hauteur, pente < 19°
Nr35	3	obstacles situes a plus de 1 fois leur hauteur, pente < 30°
Nr35B	3	obstacles situes a plus de 1 fois leur hauteur, pente < 30°
Nr35	4	obstacles situes a moins de 1 fois leur hauteur, pente > 30°
Nr35B	4	obstacles situes a plus de la moitie leur hauteur, pente > 30°
Nr35B	4S	classe 4 liee a la pente uniquement
Nr35B	5	obstacles situes a moins de la moitie leur hauteur
Nr35	5	obstacles situes au dessus du pluviometre
Nr35B	5S	application particulieres

Insolation			
Réf.	**Classe**	**Commentaires**	**Ombres portées**
Nr35B	1		pas d ombres portees si hauteur soleil > 3°
Nr35B	1S	classe 1 en presence d'ombres portees liees a un relief representatif	pas d ombres portees si hauteur soleil > 3° par des obstacles proches non representatifs
Nr35B	2		pas d ombres portees si hauteur soleil > 5°
Nr35B	2S	classe 2 en presence d'ombres portees liees a un relief representatif	pas d ombres portees si hauteur soleil > 5° par des obstacles proches non representatifs
Nr35B	3		pas d ombres portees si hauteur soleil > 7°
Nr35B	3S	classe 3 en presence d'ombres portees liees a un relief representatif	pas d ombres portees si hauteur soleil > 7° par des obstacles proches non representatifs
Nr35B	4		pas d ombres portees pendant + de 30% de la journee toute l'annee
Nr35B	4S		pas d ombres portees pendant + de 30% de la journee toute l'annee - zone specifique (montagne, littoral …)
Nr35B	5		ombres portees pendant + de 30% de la journee au moins un jour dans l'annee
Nr35B	5S		pas d ombres portees pendant + de 30% de la journee au moins un jour dans l'annee - zone specifique (montagne, littoral …)

Humidité			
Réf.	**Classe**	**Commentaires**	**Ombres portées**
Nr35B	1	sources chaleur ou etendues eau a plus de 100m, vegetation < 10cm, terrain plat et horizontal	pas d ombres portees si hauteur soleil > 5°
Nr35	1	sources chaleur ou etendues eau a plus de 100m, vegetation < 10cm, terrain plat et horizontal	pas d ombres portees si hauteur soleil > 3°
Nr35B	2	sources chaleur ou etendues eau entre 30 et 100m, vegetation < 25cm, terrain plat et horizontal	pas d ombres portees si hauteur soleil > 7°

Humidité			
Réf.	**Classe**	**Commentaires**	**Ombres portées**
Nr35	2	sources chaleur ou etendues eau entre 30 et 100m, vegetation < 25cm, terrain plat et horizontal	pas d ombres portees si hauteur soleil > 5°
Nr35	3	sources chaleur ou etendues eau entre 10 et 30m, vegetation <25cm	pas d ombres portees si hauteur soleil > 5°
Nr35B	3	sources chaleur ou etendues eau entre 10 et 30m, vegetation <25cm	pas d ombres portees si hauteur soleil >7°
Nr35	4	sources chaleur ou etendues eau a moins de 10m	ombres portees presentes si hauteur soleil > 5°
Nr35B	4	sources chaleur ou etendues eau a moins de 10m	ombres portees presentes si hauteur soleil > 7°
Nr35B	5	au milieu de sources de chaleur ou d etendues d eau	
Nr35	5	au milieu de sources de chaleur ou d etendues d eau	

* Qualité du site: Définition des méthodes employées	
1	examen visuel
2	examen avec outil simple
3	examen avec jumelles

** Définitions des classes de performance de la mesure d'un site

Visibilité		
Réf.	**Classe**	**Commentaires**
NS/162/07	A	+/- 50 m en dessous de 600m +/- 10% entre 600 et 1500m +/-20% au dessus de 1500m
NR37	A	dans 95% des cas : incertitude de 50m en dessous de 600m, de 10% entre 600 et 1500m, de 20% au dessus de 1500m
NS/162/07	B	+/- 20% dans 90% des cas
NR37	B	dans 90% des cas : incertitude de 20% ou 50m
NS/162/07	C	+/- 40% de precision
NR37	C	dans 90 %, incertitude de 40 % ou 100m, entre 0 et 10kms
NS/162/07	D	capteur de performance inconnue
NR37	D	specifications moindres que la classe c ou pas de maintenance reguliere
NR37	E	performance et maintenance inconnues
NS/162/07	E	specifications inconnues

Vent		
Réf.	**Classe**	**Commentaires**
NS/162/07	A	+/- 10% sur la vitesse +/- 5% sur la direction
NR37	A	incertitude de 10% ou 0,5m/s sur la vitesse et de 5° sur la direction
NS/162/07	B	+/- 10% sur la vitesse +/- 10% sur la direction et seuil de demarrage<1m/s
NR37	B	incertitude de 10% ou 0,5m/s sur la vitesse et de 10° sur la direction
NS/162/07	C	+/- 10% sur la vitesse +/- 10% sur la direction et seuil de demarrage< 2m/s
NR37	C	incertitude de 15% ou 0,5m/s sur la vitesse et de 20° sur la direction
NR37	D	incertitude superieure a 15% ou 1m/s sur la vitesse ou superieure a 20° sur la direction
NS/162/07	D	capteur de performance inconnue
NS/162/07	E	specifications inconnues
NR37	E	performance et maintenance inconnues

Température		
Réf.	**Classe**	**Commentaires**
NS/162/07	A	incertitude globale de 0.1 deg c
NR37	A	incertitude globale de 0.2°c
NR37	B	incertitude globale de 0.5°c
NS/162/07	B	incertitude globale de 0.15 deg c
NR37	C	incertitude globale de 1°c
NS/162/07	C	incertitude globale de 0.4 deg c
NS/162/07	D	incertitude globale inconnue
NR37	D	incertitude globale pouvant etre superieure a 1°c
NR37	E	performance et maintenance inconnues
NS/162/07	E	specifications inconnues

Température dans le sol		
Réf.	**Classe**	**Commentaires**
NS/162/07	A	incertitude globale de 0.2 deg c
NR37	A	incertitude de meure de 0,5°c
NS/162/07	B	incertitude globale de 0.15 deg c
NR37	B	incertitude de meure de 1°c
NS/162/07	C	incertitude globale de 0.4 deg c
NR37	C	incertitude de meure de 1,5°c
NS/162/07	D	incertitude globale inconnue
NR37	D	incertitude de meure pouvant etre superieure a 1,5°c
NR37	E	performance et maintenance inconnues
NS/162/07	E	specifications inconnues

Température au dessus du sol		
Réf.	**Classe**	**Commentaires**
NS/162/07	A	incertitude globale de 0.2 deg c
NR37	A	incertitude de meure de 0,5°c
NS/162/07	B	incertitude globale de 0.15 deg c
NR37	B	incertitude de meure de 1°c
NS/162/07	C	incertitude globale de 0.4 deg c
NR37	C	incertitude de meure de 1,5°c
NS/162/07	D	incertitude globale inconnue

Température au dessus du sol		
Réf.	**Classe**	**Commentaires**
NR37	D	incertitude de meure pouvant etre superieure a 1,5°c
NR37	E	performance et maintenance inconnues
NS/162/07	E	specifications inconnues

Rayonnement Global et/ou Diffus et/ou Direct		
Réf.	**Classe**	**Commentaires**
NR37	A	capteur de classe 1 iso ventile (incertitude inferieure a 5% sur les cumuls quotidiens)
NS/162/07	A	capteur de classe 1 ventile
NS/162/07	B	capteur de classe 1 non ventile
NR37	B	capteur de classe 1 iso non ventile
NR37	C	capteur de classe 2 iso non ventile
NS/162/07	C	capteur de classe 2
NR37	D	incertitude pouvant etre superieure a 10% pour les cumuls quotidiens
NS/162/07	D	capteur de performance inconnue
NS/162/07	E	specifications inconnues
NR37	E	performance et maintenance inconnues

Pression		
Réf.	**Classe**	**Commentaires**
NS/162/07	A	incertitude de mesure de 0.1hpa
NR37	A	incertitude de mesure de 0.3hpa
NS/162/07	B	incertitude de mesure de 0.5hpa
NR37	B	incertitude de mesure de 0.5hpa
NS/162/07	C	incertitude de mesure de 1hpa
NR37	C	incertitude de mesure de 1hpa
NS/162/07	D	specifications plus laches ou capteur de performance inconnue
NR37	D	incertitude de meure pouvant etre superieure a 1ha
NS/162/07	E	specifications inconnues
NR37	E	performance et maintenance inconnues

Pluie		
Réf.	**Classe**	**Commentaires**
NS/162/07	A	+/- 0.1mm pour rr<5mm et +/- 2% au dessus
NR37	A	incertitude inferieure a 5% ou 0,1mm
NS/162/07	B	capteur specifie pour +/- 5%
NR37	B	incertitude inferieure a 5% ou 0,2mm
NR37	C	incertitude inferieure a 10% ou 0,5mm
NS/162/07	C	capteur specifie pour +/- 10%
NS/162/07	D	capteur de performance inconnue
NR37	D	incertitude pouvant etre superieure a 10%
NR37	E	performance et maintenance inconnues
NS/162/07	E	specifications inconnues

Humidité		
Réf.	**Classe**	**Commentaires**
NR37	A	incertitude de mesure de 3%
NS/162/07	A	incertitude de mesure de 1%
NS/162/07	B	incertitude de mesure de 6%
NR37	B	incertitude de mesure de 6%
NS/162/07	C	incertitude de mesure de 10%
NR37	C	incertitude de mesure de 10%
NR37	D	incertitude de mesure pouvant etre superieure a 10%
NS/162/07	D	incertitude de mesure > 10%
NS/162/07	E	specifications inconnues
NR37	E	performance et maintenance inconnues