



Editée le 12/12/2025

Données du 12/12/2025 à 16:10 UTC

97101015
LE RAIZET AERO
LE RAIZET

Moteur de carte
indisponible

Emplacement du poste, plan au 1:13542

Moteur de carte
indisponible

LOCALISATION

Département:	GUADELOUPE(971)
Commune:	LES ABYMES
Lieu-dit:	LE RAIZET
Latitude:	16°15'50" Nord
Longitude:	61°30'59" Ouest
Date localisation:	06/06/2006
Altitude:	11 m
Date d'ouverture:	01/01/1950
Date de fermeture:	Ouvert

EMPLACEMENTS SUCCESSIFS

Lieu dit (lat,lon,altitude)	du	au
LE RAIZET (16°15'48" Nord, 61°31'18" Ouest, 7 m)	01/01/1950	31/12/2002
LE RAIZET (16°15'50" Nord, 61°30'59" Ouest, 11 m)	01/01/2003	

QUALITE DU SITE

Paramètre	Classe(*)	Réf.	Début	Fin	Méthode	Date du relevé	Commentaire
Humidite	2	Nr35B	11/09/2019		1	11/09/2019	
Humidite	2	Nr35	21/09/2012	10/09/2019	1	21/09/2012	
Pluie	1	Nr35B	11/09/2019		3	11/09/2019	
Pluie	1	Nr35	21/09/2012	10/09/2019	3	21/09/2012	
Ray_glo_diff	1	Nr35B	11/09/2019		1	11/09/2019	
Ray_glo_diff	1	Nr35	21/09/2012	10/09/2019	1	21/09/2012	
Rugosite_e	3	Nr35B	11/09/2019		1	11/09/2019	
Rugosite_e	3	Nr35	21/09/2012	10/09/2019	1	21/09/2012	
Rugosite_n	3	Nr35B	11/09/2019		1	11/09/2019	
Rugosite_n	3	Nr35	21/09/2012	10/09/2019	1	21/09/2012	
Rugosite_o	3	Nr35B	11/09/2019		1	11/09/2019	
Rugosite_o	3	Nr35	21/09/2012	10/09/2019	1	21/09/2012	
Rugosite_s	3	Nr35B	11/09/2019		1	11/09/2019	
Rugosite_s	3	Nr35	21/09/2012	10/09/2019	1	21/09/2012	
Temperature	2	Nr35B	11/09/2019		1	11/09/2019	
Temperature	2	Nr35	21/09/2012	10/09/2019	1	21/09/2012	
Vent	1	Nr35B	11/09/2019		3	11/09/2019	
Vent	1	Nr35	21/09/2012	10/09/2019	3	21/09/2012	

CLASSE MESURES

Paramètre	Classe(**)	Ref.	Début	Fin	Date du relevé	Commentaire
Humidite	B	NR37	11/09/2019		11/09/2019	

CLASSE MESURES

Paramètre	Classe(**)	Ref.	Début	Fin	Date du relevé	Commentaire
Humidite	B	NS/162/07	02/11/2007	10/09/2019	02/11/2007	
Pluie	B	NR37	11/09/2019		11/09/2019	
Pluie	B	NS/162/07	02/11/2007	10/09/2019	02/11/2007	
Pression	B	NR37	11/09/2019		11/09/2019	
Pression	B	NS/162/07	02/11/2007	10/09/2019	02/11/2007	
Rayonnement	B	NR37	11/09/2019		11/09/2019	
Rayonnement	B	NS/162/07	02/11/2007	10/09/2019	02/11/2007	
Tempe_a	B	NR37	11/09/2019		11/09/2019	
Tempe_a	B	NS/162/07	02/11/2007	10/09/2019	02/11/2007	
Tempe_s	B	NR37	11/09/2019		11/09/2019	
Tempe_s	B	NS/162/07	02/11/2007	10/09/2019	02/11/2007	
Temperature	B	NR37	11/09/2019		11/09/2019	
Temperature	B	NS/162/07	02/11/2007	10/09/2019	02/11/2007	
Vent	B	NR37	11/09/2019		11/09/2019	
Vent	B	NS/162/07	02/11/2007	10/09/2019	02/11/2007	
Visibilite	B	NR37	11/09/2019		11/09/2019	
Visibilite	B	NS/162/07	02/11/2007	10/09/2019	02/11/2007	

INSTRUMENTS

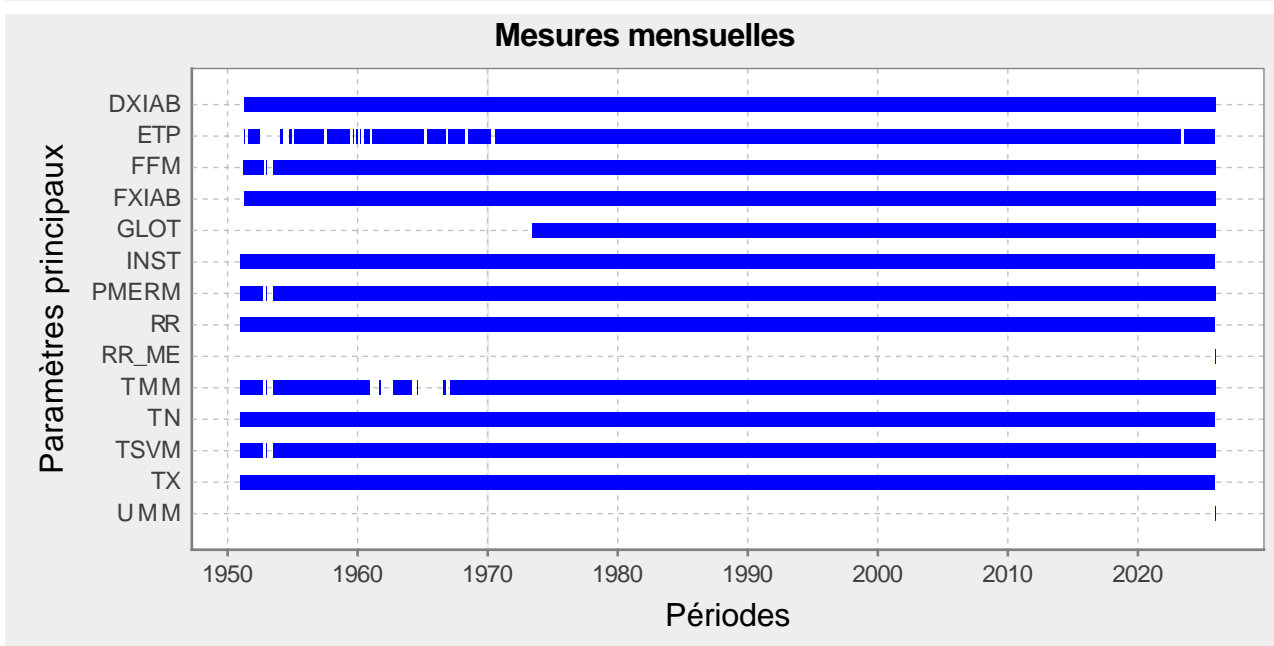
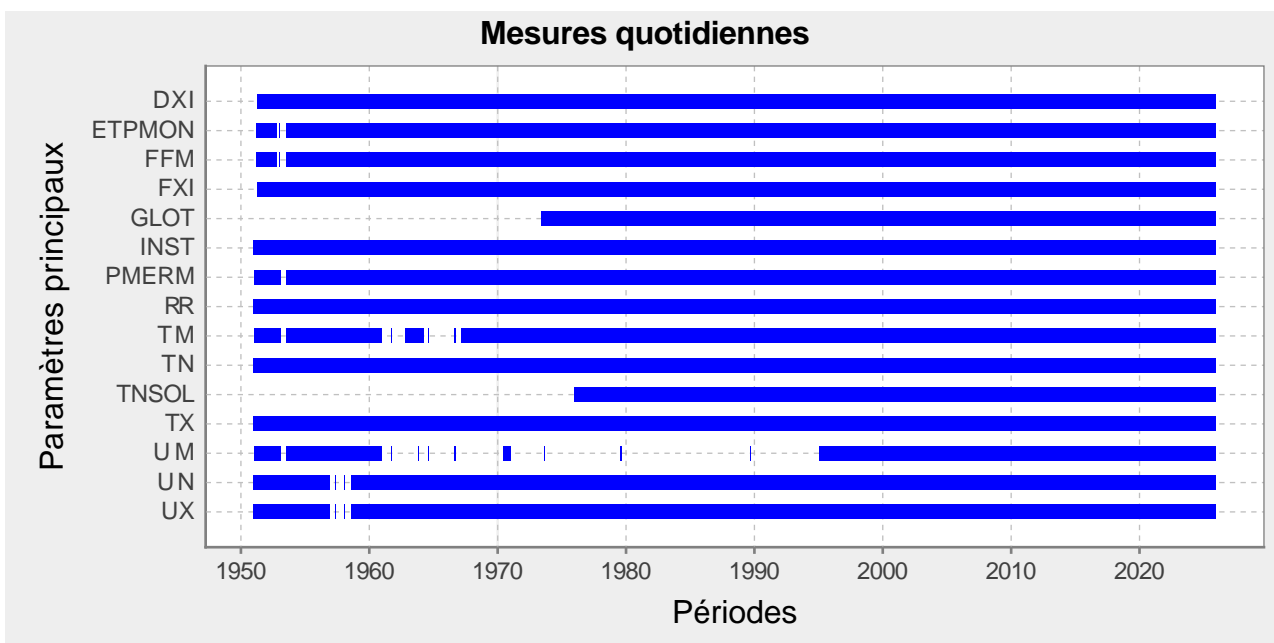
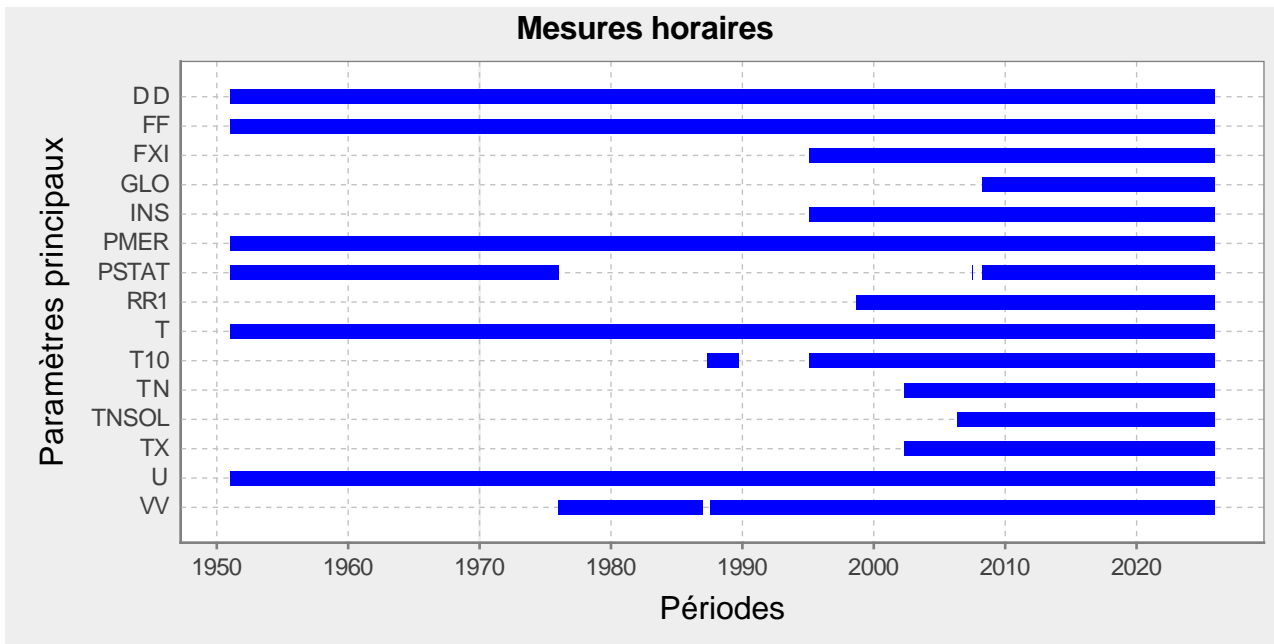
Capteur	Début	Fin	Modèle	H. capteur	Alti.	Lat_dg	Lon_dg
ABRI METEO	18/06/2002		Abri réduit BM0 1160/1161 (type Bachmann)				
STATION AUTO	10/04/2008		Station automatique OPALE UMB (Sterela)				
TELEMETRE	10/03/2008		Télémetre Vaisala CT25K				
TELEMETRE	06/10/2014		Télémetre Vaisala CL31				
BAROMETRE	19/04/2016		Baromètre Vaisala PTB220				
BAROMETRE	19/04/2016		Baromètre Vaisala PTB220				
BAROMETRE	10/03/2022		Baromètre Vaisala PTB220		11	16.264000	-61.516333
BAROMETRE	03/05/2010	19/04/2016	Baromètre Vaisala PTB220				
ANEMOMETRE	21/01/2016	24/10/2016	Anémomètre Déolia 92				
ANEMOMETRE	16/07/2010	20/01/2016	Anémomètre Déolia 92				
ANEMOMETRE	11/04/2016	24/10/2016	Anémomètre Déolia 92				
ANEMOMETRE	07/01/2011	10/04/2016	Anémomètre Déolia 92				
GIROUETTE	21/01/2016		Girouette Déolia 92				
GIROUETTE	16/07/2010		Girouette Déolia 92				
GIROUETTE	11/04/2016		Girouette Déolia 92				
GIROUETTE	07/01/2011		Girouette Déolia 92				
GIROUETTE	01/08/2011		Girouette Déolia 92				
CAPTEUR VENT ULTRASONIQUE	25/10/2016		Capteur Vent ultrasonique Thies compact				
CAPTEUR VENT ULTRASONIQUE	25/10/2016		Capteur Vent ultrasonique Thies compact				
CAPTEUR VENT ULTRASONIQUE	25/10/2016		Capteur Vent ultrasonique Thies compact				
SONDE THERMOMETRIQUE	10/11/2015		Sonde à résistance de platine T01-5312				
SONDE THERMOMETRIQUE	10/11/2015		Sonde à résistance de platine T01-5312				
SONDE THERMOMETRIQUE	10/11/2015		Sonde à résistance de platine T01-5312				
SONDE THERMOMETRIQUE	10/11/2015		Sonde à résistance de platine T01-5312				
SONDE THERMOMETRIQUE	10/11/2015		Sonde à résistance de platine T01-5312				
SONDE THERMOMETRIQUE	10/11/2015		Sonde à résistance de platine T01-5312				
SONDE THERMOMETRIQUE	10/11/2015		Sonde à résistance de platine T01-5312				
SONDE THERMOMETRIQUE	10/11/2015		Sonde à résistance de platine T01-5312				
SONDE THERMOMETRIQUE	10/11/2015		Sonde à résistance de platine T01-5312				
SONDE THERMOMETRIQUE	03/10/2006		Sonde à résistance de platine T01-5312	0.10	11	16.264000	-61.516333
SONDE THERMOMETRIQUE	03/10/2006		Sonde à résistance de platine T01-5312				
SONDE THERMOMETRIQUE	03/10/2006		Sonde à résistance de platine T01-5312	0.50	11	16.264000	-61.516333
PLUVIOMETRE	20/11/2013		Détecteur de précipitations Thies				
PLUVIOMETRE	19/10/2015		Pluviomètre à augets R3070				
PLUVIOMETRE	15/07/2022		Pluviomètre à augets R3070		11	16.264000	-61.516333
SONDE HYGROMETRIQUE	27/09/2021		Sonde hygrométrique Vaisala HMP110		11	16.264000	-61.516333
SONDE HYGROMETRIQUE	21/01/2016		Sonde hygrométrique Vaisala HMP45D				
SONDE HYGROMETRIQUE	19/12/2016		Sonde hygrométrique Vaisala HMP45D				
SONDE HYGROMETRIQUE	17/05/2010		Sonde hygrométrique Vaisala HMP45D				
HELIOGRAPHE	25/01/2005		Héliographe CE 181				
LUMINANCEMETRE	17/10/2012		Luminancemètre Degreane LU320				
PYRANOMETRE	18/10/2017		Pyranomètre K&Z CM11				

INSTRUMENTS

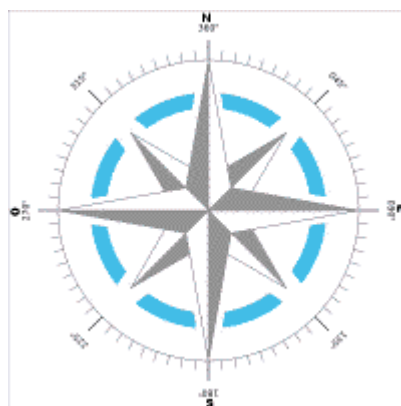
Capteur	Début	Fin	Modèle	H. capteur	Alti.	Lat_dg	Lon_dg
PYRANOMETRE	14/09/2021		Pyranomètre K&Z CM6B		11	16.264000	-61.516333
PYRANOMETRE	10/11/2015		Pyranomètre K&Z CM6B				
PYRANOMETRE	03/12/1997		Pyranomètre K&Z CM6B				
PYRANOMETRE	01/04/1978	31/12/1984	Pyranomètre autre				
PYRANOMETRE	01/01/1996	02/12/1997	Pyranomètre K&Z CM6B				
PYRANOMETRE	01/01/1985	31/12/1995	Pyranomètre autre				
RADIOSONDE	28/07/1997	31/10/2001	FM0 2955 (radiosonde PTU-GPS RS80-15G dite "sonde GPS") VAISALA				
RADIOSONDE	20/01/2011		Radiosonde autre				
RADIOSONDE	20/01/2011		Radiosonde autre				
RADIOSONDE	10/12/2004		FM0 2975 (radiosonde M2K2 GPS 3D) MODEM				
RADIOSONDE	01/11/2001		FM0 2972 (radiosonde PTU-GPS2D RS90 AG) VAISALA				

Catalogue des mesures principales pour LE RAIZET AERO (97101015)

Ces diagrammes ne tiennent pas compte d'une absence de données inférieure à 4 mois.



Photos du poste 97101015 prises le vendredi 25 mai 2007.



* Définitions des classes de qualité de site

Vent		
Réf.	Classe	Commentaires
Nr35B	1	obstacles h > 4m doivent être situés à plus de 30 fois leur hauteur, classe rugosité < 4
Nr35	1	obstacles h > 2m doivent être situés à plus de 10 fois leur hauteur
Nr35B	2	obstacles h > 4m doivent être situés à plus de 10 fois leur hauteur, classe rugosité < 5
Nr35	2	obstacles h > 3m doivent être situés à plus de 10 fois leur hauteur
Nr35B	3	obstacles h > 4m doivent être situés à plus de 5 fois leur hauteur
Nr35	3	obstacles h > 4m doivent être situés à plus de 5 fois leur hauteur
Nr35B	4	obstacles h > 6m doivent être situés à plus de 2.5 fois leur hauteur
Nr35	4	obstacles h > 6m doivent être situés à plus de 2.5 fois leur hauteur
Nr35B	4S	hauteur de mesure non standard, applications particulières
Nr35B	5	obstacles de hauteur > 8m dans un rayon de 25m
Nr35	5	obstacles de hauteur > 8m dans un rayon de 25m
Nr35B	5S	hauteur de mesure non standard, applications particulières

Température			
Réf.	Classe	Commentaires	Ombres portées
Nr35B	1	sources chaleur ou étendues eau à plus de 100m, végétation < 10cm, terrain plat et horizontal	pas d'ombres portées si hauteur soleil > 5°
Nr35	1	sources chaleur ou étendues eau à plus de 100m, végétation < 10cm, terrain plat et horizontal	pas d'ombres portées si hauteur soleil > 3°
Nr35	2	sources chaleur ou étendues eau entre 30 et 100m, végétation < 25cm, terrain plat et horizontal	pas d'ombres portées si hauteur soleil > 5°
Nr35B	2	sources chaleur ou étendues eau entre 30 et 100m, végétation < 25cm, terrain plat et horizontal	pas d'ombres portées si hauteur soleil > 7°
Nr35B	3	sources chaleur ou étendues eau entre 10 et 30m, végétation < 25cm	pas d'ombres portées si hauteur soleil > 7°
Nr35	3	sources chaleur ou étendues eau entre 10 et 30m, végétation < 25cm	pas d'ombres portées si hauteur soleil > 5°
Nr35	4	sources chaleur ou étendues eau à moins de 10m	ombres portées présentes si hauteur soleil > 5°
Nr35B	4	sources chaleur ou étendues eau à moins de 10m	ombres portées présentes si hauteur soleil > 7°
Nr35	5	au milieu de sources de chaleur ou d'étendues d'eau	
Nr35B	5	au milieu de sources de chaleur ou d'étendues d'eau	

Rugosité - tous secteurs		
Réf.	Classe	Commentaires
Nr35B	1	mer ouverte, fetch d au moins 5km, zo=0.0002m
Nr35	1	mer ouverte, fetch d au moins 5km, zo=0.0002m
Nr35	2	terrains bourbeux plats, neige, pas de végétation ou d'obstacles, zo=0.005m
Nr35B	2	terrains bourbeux plats, neige, pas de végétation ou d'obstacles, zo=0.005m
Nr35	3	terrain plat ouvert, herbe, rares obstacles isolés, zo=0.03m
Nr35B	3	terrain plat ouvert, herbe, rares obstacles isolés, zo=0.03m
Nr35	4	cultures basses, larges obstacles occasionnels : (distance au vent) / hauteur > 20, zo=0.1m
Nr35B	4	cultures basses, larges obstacles occasionnels : (distance au vent) / hauteur > 20, zo=0.1m
Nr35B	5	cultures élevées, obstacles dispersés, 15 < (distance au vent) / hauteur < 20, zo=0.25m
Nr35	5	cultures élevées, obstacles dispersés, 15 < (distance au vent) / hauteur < 20, zo=0.25m
Nr35	6	terres clôturées, buissons, obstacles nombreux : (distance au vent) / hauteur = 10, zo=0.5m
Nr35B	6	terres clôturées, buissons, obstacles nombreux : (distance au vent) / hauteur = 10, zo=0.5m
Nr35B	7	couverture régulière par de larges obstacles (faubourgs, forêts), zo=1m
Nr35	7	couverture régulière par de larges obstacles (faubourgs, forêts), zo=1m
Nr35B	8	centre ville avec bâtiments de différentes hauteurs
Nr35	8	centre ville avec bâtiments de différentes hauteurs

Rayonnement Global et/ou Diffus			
Réf.	Classe	Commentaires	Ombres portées
Nr35B	1	pas d'obstacles avec hauteur angulaire > 5°	pas d'ombres portées si hauteur soleil > 5°
Nr35	1	pas d'obstacles avec hauteur angulaire > 5°	pas d'ombres portées si hauteur soleil > 2°
Nr35B	2	pas d'obstacles avec hauteur angulaire > 7°	pas d'ombres portées si hauteur soleil > 7°
Nr35	2	pas d'obstacles avec hauteur angulaire > 7°	pas d'ombres portées si hauteur soleil > 5°
Nr35	3	pas d'obstacles avec hauteur angulaire > 10°	pas d'ombres portées si hauteur soleil > 7°
Nr35B	3	pas d'obstacles avec hauteur angulaire > 15°	pas d'ombres portées si hauteur soleil > 10°
Nr35B	4	obstacles avec hauteur angulaire > 10° présents	ombres portées présentes si hauteur soleil > 7°
Nr35	4	obstacles avec hauteur angulaire > 10° présents	ombres portées présentes si hauteur soleil > 7°
Nr35	5	obstacles sur au moins 30% du trajet du soleil	ombres portées pendant au moins 30% du temps

Rayonnement Global et/ou Diffus			
Réf.	Classe	Commentaires	Ombres portées
Nr35B	5	obstacles sur au moins 30% du trajet du soleil	

Rayonnement Direct			
Réf.	Classe	Commentaires	Ombres portées
Nr35B	1		pas d ombres portees si hauteur soleil > 3°
Nr35B	1S	classe 1 en presence d'ombres portees liees a un relief representatif	pas d ombres portees si hauteur soleil > 3° par des obstacles proches non representatifs
Nr35B	2		pas d ombres portees si hauteur soleil > 5°
Nr35B	2S	classe 2 en presence d'ombres portees liees a un relief representatif	pas d ombres portees si hauteur soleil > 5° par des obstacles proches non representatifs
Nr35B	3		pas d ombres portees si hauteur soleil > 7°
Nr35B	3S	classe 3 en presence d'ombres portees liees a un relief representatif	pas d ombres portees si hauteur soleil > 7° par des obstacles proches non representatifs
Nr35B	4		pas d ombres portees pendant + de 30% de la journee toute l'annee
Nr35B	4S		pas d ombres portees pendant + de 30% de la journee toute l'annee - zone specifique (montagne, littoral ...)
Nr35B	5		ombres portees pendant + de 30% de la journee au moins un jour dans l'annee
Nr35B	5S		pas d ombres portees pendant + de 30% de la journee au moins un jour dans l'annee - zone specifique (montagne, littoral ...)

Pluie			
Réf.	Classe	Commentaires	Ombres portées
Nr35B	1	pente<19° et presence d'un brise-vent artificiel ou naturel:pluviometre entoure d'obstacles de hauteur angulaire uniforme entre 14 et 26,5°	
Nr35	1	obstacles situes a plus de 4 fois leur hauteur, pente < 19°	
Nr35B	2	obstacles situes a plus de 2 fois leur hauteur, pente < 19°	
Nr35	2	obstacles situes a plus de 2 fois leur hauteur, pente < 19°	
Nr35	3	obstacles situes a plus de 1 fois leur hauteur, pente < 30°	
Nr35B	3	obstacles situes a plus de 1 fois leur hauteur, pente < 30°	
Nr35	4	obstacles situes a moins de 1 fois leur hauteur, pente > 30°	
Nr35B	4	obstacles situes a plus de la moitie leur hauteur, pente > 30°	
Nr35B	4S	classe 4 liee a la pente uniquement	
Nr35B	5	obstacles situes a moins de la moitie leur hauteur	
Nr35	5	obstacles situes au dessus du pluviometre	
Nr35B	5S	application particulieres	

Insolation			
Réf.	Classe	Commentaires	Ombres portées
Nr35B	1		pas d ombres portees si hauteur soleil > 3°
Nr35B	1S	classe 1 en presence d'ombres portees liees a un relief representatif	pas d ombres portees si hauteur soleil > 3° par des obstacles proches non representatifs
Nr35B	2		pas d ombres portees si hauteur soleil > 5°
Nr35B	2S	classe 2 en presence d'ombres portees liees a un relief representatif	pas d ombres portees si hauteur soleil > 5° par des obstacles proches non representatifs
Nr35B	3		pas d ombres portees si hauteur soleil > 7°
Nr35B	3S	classe 3 en presence d'ombres portees liees a un relief representatif	pas d ombres portees si hauteur soleil > 7° par des obstacles proches non representatifs
Nr35B	4		pas d ombres portees pendant + de 30% de la journee toute l'annee
Nr35B	4S		pas d ombres portees pendant + de 30% de la journee toute l'annee - zone specifique (montagne, littoral ...)
Nr35B	5		ombres portees pendant + de 30% de la journee au moins un jour dans l'annee
Nr35B	5S		pas d ombres portees pendant + de 30% de la journee au moins un jour dans l'annee - zone specifique (montagne, littoral ...)

Humidité			
Réf.	Classe	Commentaires	Ombres portées
Nr35B	1	sources chaleur ou etendues eau a plus de 100m, vegetation < 10cm, terrain plat et horizontal	pas d ombres portees si hauteur soleil > 5°
Nr35	1	sources chaleur ou etendues eau a plus de 100m, vegetation < 10cm, terrain plat et horizontal	pas d ombres portees si hauteur soleil > 3°
Nr35B	2	sources chaleur ou etendues eau entre 30 et 100m, vegetation < 25cm, terrain plat et horizontal	pas d ombres portees si hauteur soleil > 7°

Humidité			
Réf.	Classe	Commentaires	Ombres portées
Nr35	2	sources chaleur ou etendues eau entre 30 et 100m, vegetation < 25cm, terrain plat et horizontal	pas d ombres portees si hauteur soleil > 5°
Nr35	3	sources chaleur ou etendues eau entre 10 et 30m, vegetation <25cm	pas d ombres portees si hauteur soleil > 5°
Nr35B	3	sources chaleur ou etendues eau entre 10 et 30m, vegetation <25cm	pas d ombres portees si hauteur soleil >7°
Nr35	4	sources chaleur ou etendues eau a moins de 10m	ombres portees presentes si hauteur soleil > 5°
Nr35B	4	sources chaleur ou etendues eau a moins de 10m	ombres portees presentes si hauteur soleil > 7°
Nr35B	5	au milieu de sources de chaleur ou d etendues d eau	
Nr35	5	au milieu de sources de chaleur ou d etendues d eau	

* Qualité du site: Définition des méthodes employées	
1	examen visuel
2	examen avec outil simple
3	examen avec jumelles

** Définitions des classes de performance de la mesure d'un site

Visibilité		
Réf.	Classe	Commentaires
NS/162/07	A	+/- 50 m en dessous de 600m +/- 10% entre 600 et 1500m +/-20% au dessus de 1500m
NR37	A	dans 95% des cas : incertitude de 50m en dessous de 600m, de 10% entre 600 et 1500m, de 20% au dessus de 1500m
NS/162/07	B	+/- 20% dans 90% des cas
NR37	B	dans 90% des cas : incertitude de 20% ou 50m
NS/162/07	C	+/- 40% de precision
NR37	C	dans 90 %, incertitude de 40 % ou 100m, entre 0 et 10kms
NS/162/07	D	capteur de performance inconnue
NR37	D	specifications moindres que la classe c ou pas de maintenance reguliere
NR37	E	performance et maintenance inconnues
NS/162/07	E	specifications inconnues

Vent		
Réf.	Classe	Commentaires
NS/162/07	A	+/- 10% sur la vitesse +/- 5% sur la direction
NR37	A	incertitude de 10% ou 0,5m/s sur la vitesse et de 5° sur la direction
NS/162/07	B	+/- 10% sur la vitesse +/- 10% sur la direction et seuil de demarrage<1m/s
NR37	B	incertitude de 10% ou 0,5m/s sur la vitesse et de 10° sur la direction
NS/162/07	C	+/- 10% sur la vitesse +/- 10% sur la direction et seuil de demarrage< 2m/s
NR37	C	incertitude de 15% ou 0,5m/s sur la vitesse et de 20° sur la direction
NR37	D	incertitude superieure a 15% ou 1m/s sur la vitesse ou superieure a 20° sur la direction
NS/162/07	D	capteur de performance inconnue
NS/162/07	E	specifications inconnues
NR37	E	performance et maintenance inconnues

Température		
Réf.	Classe	Commentaires
NS/162/07	A	incertitude globale de 0.1 deg c
NR37	A	incertitude globale de 0.2°c
NR37	B	incertitude globale de 0.5°c
NS/162/07	B	incertitude globale de 0.15 deg c
NR37	C	incertitude globale de 1°c
NS/162/07	C	incertitude globale de 0.4 deg c
NS/162/07	D	incertitude globale inconnue
NR37	D	incertitude globale pouvant etre superieure a 1°c
NR37	E	performance et maintenance inconnues
NS/162/07	E	specifications inconnues

Température dans le sol		
Réf.	Classe	Commentaires
NS/162/07	A	incertitude globale de 0.2 deg c
NR37	A	incertitude de meure de 0,5°c
NS/162/07	B	incertitude globale de 0.15 deg c
NR37	B	incertitude de meure de 1°c
NS/162/07	C	incertitude globale de 0.4 deg c
NR37	C	incertitude de meure de 1,5°c
NS/162/07	D	incertitude globale inconnue
NR37	D	incertitude de meure pouvant etre superieure a 1,5°c
NR37	E	performance et maintenance inconnues
NS/162/07	E	specifications inconnues

Température au dessus du sol		
Réf.	Classe	Commentaires
NS/162/07	A	incertitude globale de 0.2 deg c
NR37	A	incertitude de meure de 0,5°c
NS/162/07	B	incertitude globale de 0.15 deg c
NR37	B	incertitude de meure de 1°c
NS/162/07	C	incertitude globale de 0.4 deg c
NR37	C	incertitude de meure de 1,5°c
NS/162/07	D	incertitude globale inconnue

Température au dessus du sol

Réf.	Classe	Commentaires
NR37	D	incertitude de mesure pouvant être supérieure à 1,5°C
NR37	E	performance et maintenance inconnues
NS/162/07	E	spécifications inconnues

Rayonnement Global et/ou Diffus et/ou Direct

Réf.	Classe	Commentaires
NR37	A	capteur de classe 1 iso ventile (incertitude inférieure à 5% sur les cumuls quotidiens)
NS/162/07	A	capteur de classe 1 ventile
NS/162/07	B	capteur de classe 1 non ventile
NR37	B	capteur de classe 1 iso non ventile
NR37	C	capteur de classe 2 iso non ventile
NS/162/07	C	capteur de classe 2
NR37	D	incertitude pouvant être supérieure à 10% pour les cumuls quotidiens
NS/162/07	D	capteur de performance inconnue
NS/162/07	E	spécifications inconnues
NR37	E	performance et maintenance inconnues

Pression

Réf.	Classe	Commentaires
NS/162/07	A	incertitude de mesure de 0.1hpa
NR37	A	incertitude de mesure de 0.3hpa
NS/162/07	B	incertitude de mesure de 0.5hpa
NR37	B	incertitude de mesure de 0.5hpa
NS/162/07	C	incertitude de mesure de 1hpa
NR37	C	incertitude de mesure de 1hpa
NS/162/07	D	spécifications plus lâches ou capteur de performance inconnue
NR37	D	incertitude de mesure pouvant être supérieure à 1ha
NS/162/07	E	spécifications inconnues
NR37	E	performance et maintenance inconnues

Pluie

Réf.	Classe	Commentaires
NS/162/07	A	+/- 0.1mm pour rr<5mm et +/- 2% au dessus
NR37	A	incertitude inférieure à 5% ou 0,1mm
NS/162/07	B	capteur spécifique pour +/- 5%
NR37	B	incertitude inférieure à 5% ou 0,2mm
NR37	C	incertitude inférieure à 10% ou 0,5mm
NS/162/07	C	capteur spécifique pour +/- 10%
NS/162/07	D	capteur de performance inconnue
NR37	D	incertitude pouvant être supérieure à 10%
NR37	E	performance et maintenance inconnues
NS/162/07	E	spécifications inconnues

Humidité

Réf.	Classe	Commentaires
NR37	A	incertitude de mesure de 3%
NS/162/07	A	incertitude de mesure de 1%
NS/162/07	B	incertitude de mesure de 6%
NR37	B	incertitude de mesure de 6%
NS/162/07	C	incertitude de mesure de 10%
NR37	C	incertitude de mesure de 10%
NR37	D	incertitude de mesure pouvant être supérieure à 10%
NS/162/07	D	incertitude de mesure > 10%
NS/162/07	E	spécifications inconnues
NR37	E	performance et maintenance inconnues