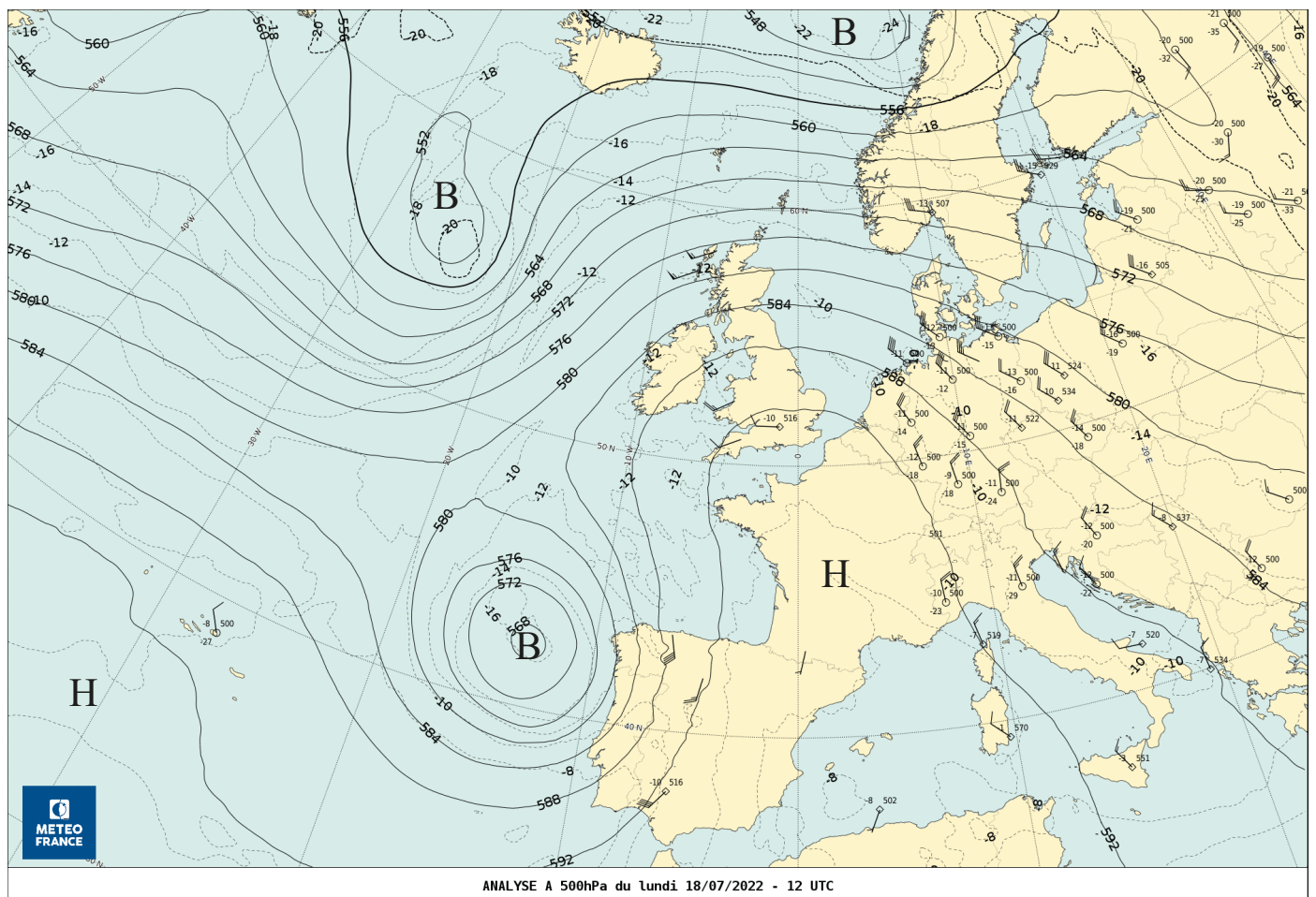
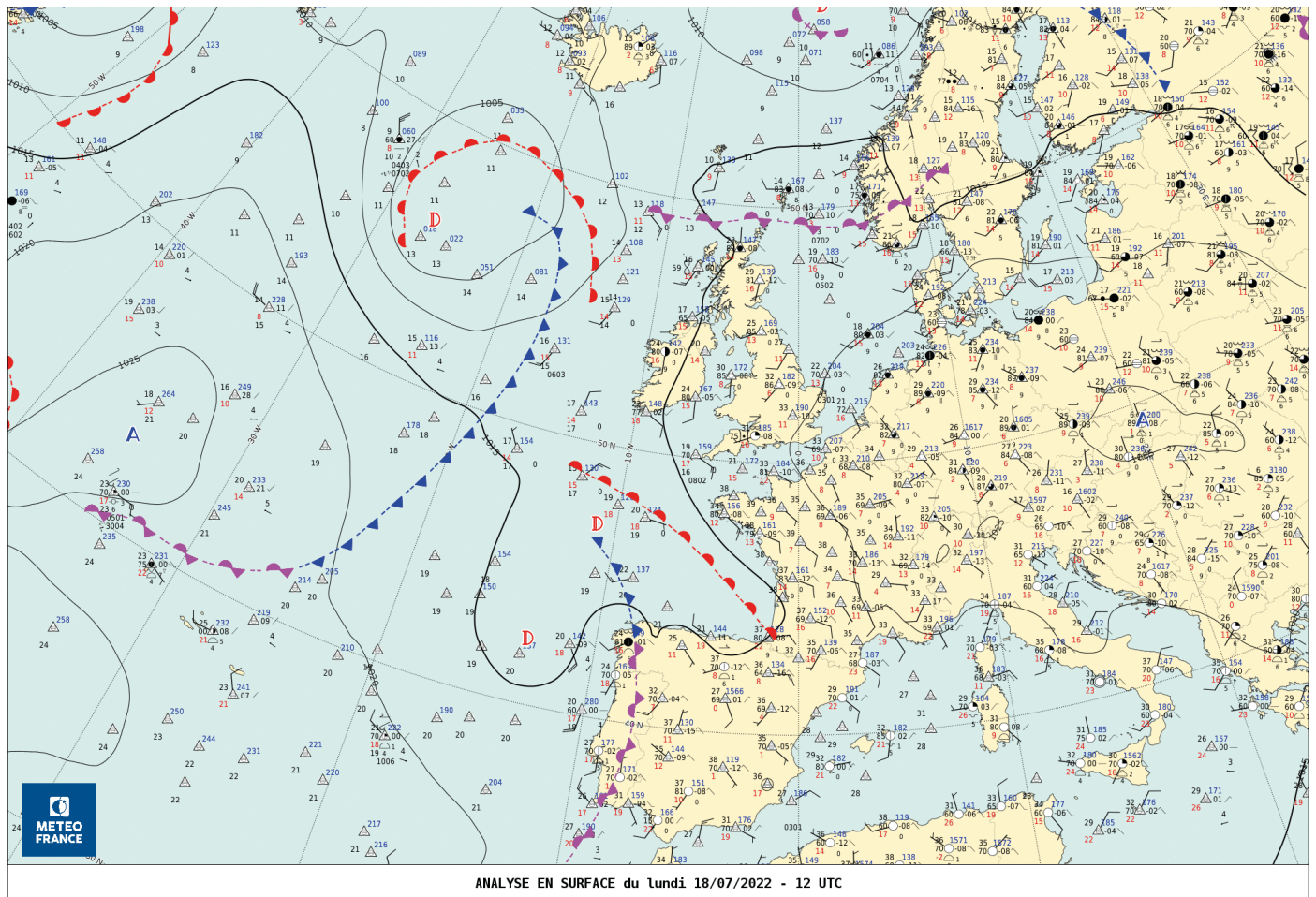
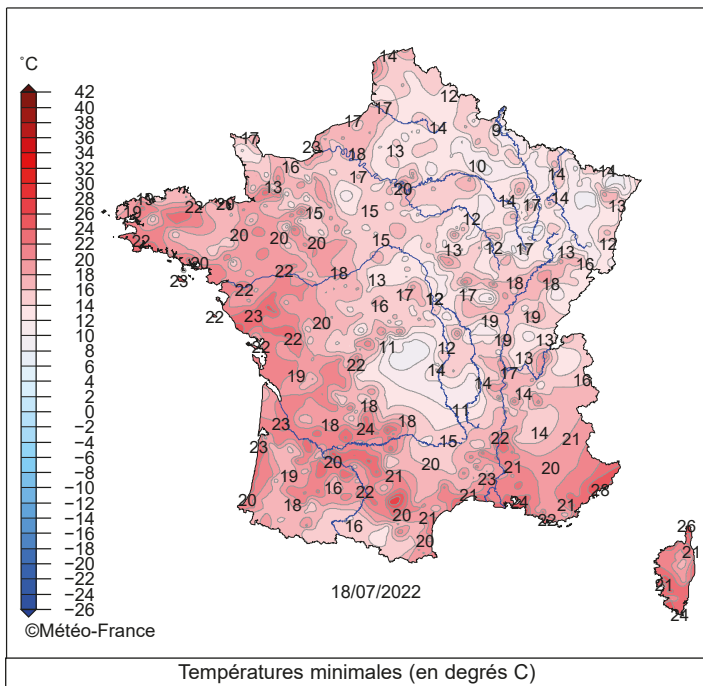
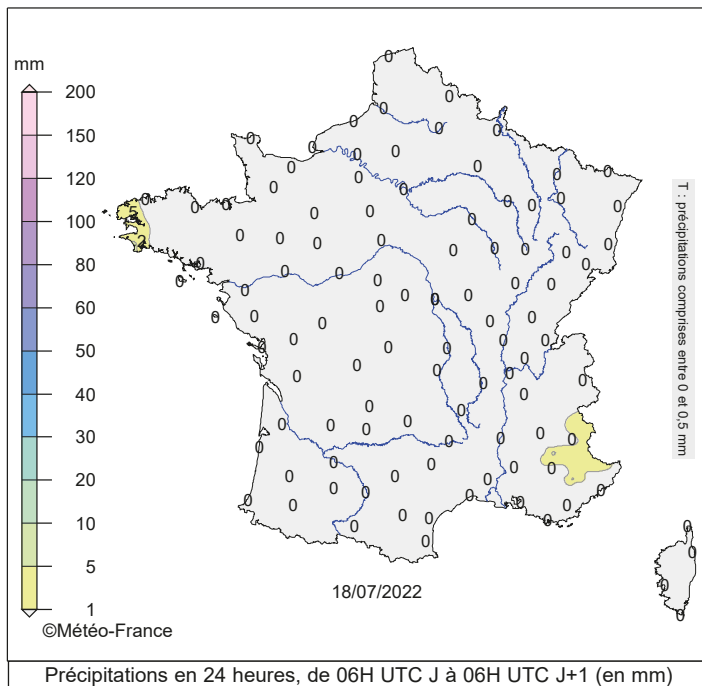


# Bulletin Climatique Quotidien du lundi 18 juillet 2022

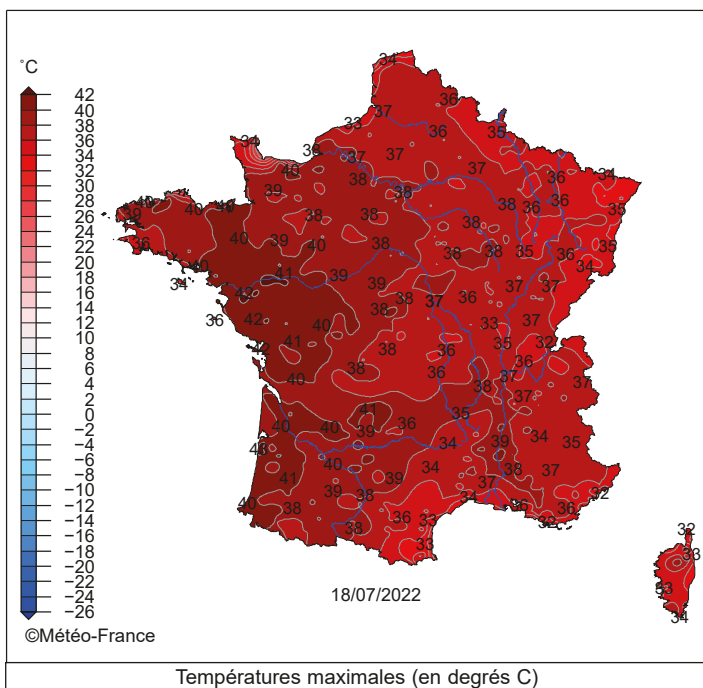




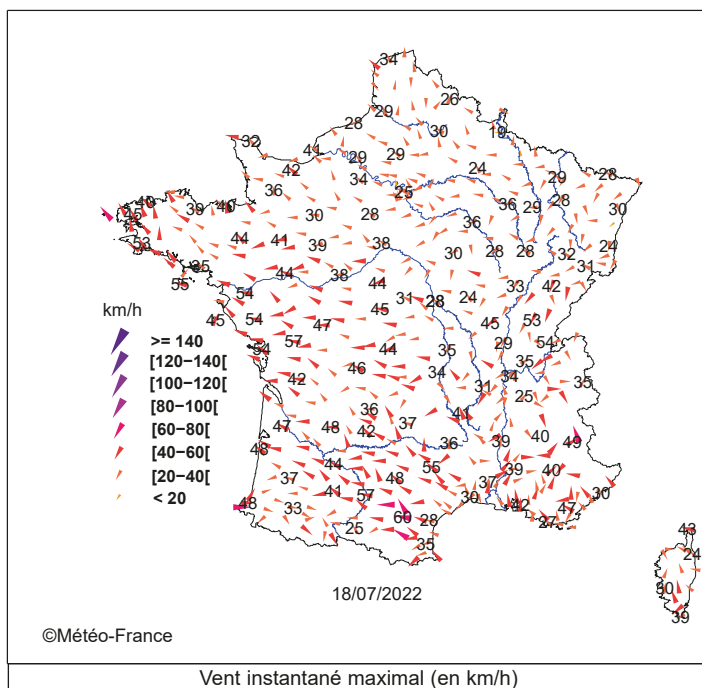
Températures minimales (en degrés C)



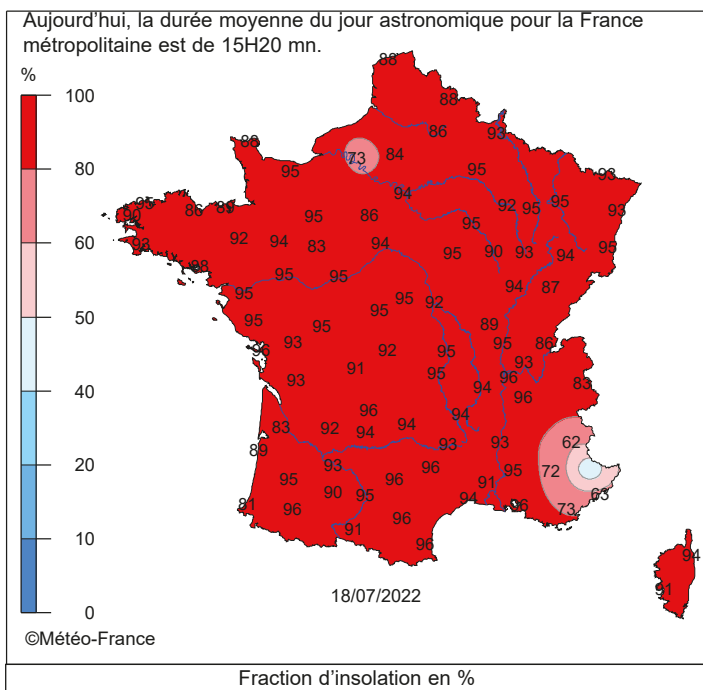
Précipitations en 24 heures, de 06H UTC J à 06H UTC J+1 (en mm)



Températures maximales (en degrés C)



Vent instantané maximal (en km/h)



Fraction d'insolation en %

**Lundi 18 juillet** : en altitude, une goutte froide au large du Portugal se décale vers la Galice mais la France reste sous l'influence d'une dorsale axée du nord de l'Afrique à l'Angleterre. En surface, un vaste anticyclone est centré sur l'est de l'Europe alors qu'une dépression se creuse sur le proche Atlantique et dirige un flux de sud à sud-est sur notre pays, favorisant des remontées d'air très chaud sur le Sud et l'Ouest. La vigilance rouge "canicule" est maintenue sur les 15 départements suivants : Charente, Charente-Maritime, Côtes-d'Armor, Dordogne, Finistère, Gers, Gironde, Ile-et-Vilaine, Landes, Loire-Atlantique, Lot-et-Garonne, Maine-et-Loire, Morbihan, Deux-Sèvres et Vendée.

Le soleil brille sans interruption sur la plupart des régions après dissipation de quelques nuages bas sur l'est de la Haute-Normandie et localement dans les Hauts-de-France. Des cumulus inoffensifs se forment en milieu de journée sur le relief corse. Des orages éclatent l'après-midi sur les Alpes du Sud puis dans l'intérieur de la Provence. Ils sont peu mobiles avec une forte activité électrique et localement des précipitations intenses. Des cumulus se développent également sur les Pyrénées centrales et donnent quelques orages. L'activité pluvio-orageuse cesse en fin de journée sur les Pyrénées puis en soirée sur le sud des Alpes. Le ciel se couvre sur la Bretagne et s'accompagne de pluies orageuses sur le Finistère en fin de nuit suivante. Les cumuls en 24 heures sont inférieurs à 10 mm sur la Bretagne et atteignent généralement 5 à 20 mm sur les Alpes du Sud, ponctuellement beaucoup plus avec 91.9 mm en 3 heures à Saint-Martin-d'Entraunes (06 - Alt. 1642 mètres). Le vent d'autan souffle modérément, de 50 à 70 km/h.

Les températures minimales sont par endroits 1 à 3 °C en dessous des normales sur le Nord-Est et proches des valeurs de saison sur le piémont pyrénéen. Elles sont généralement 1 à 6 °C au-dessus sur le reste du pays, jusqu'à 7 °C sur la Côte d'Azur et 6 à 10 °C de la côte landaise au sud de la Normandie et à la Bretagne ainsi que sur le nord de Midi-Pyrénées. Des records mensuels de douceur sont battus avec 23.3 °C à La Roche-sur-Yon (85), 23.7 °C à la pointe du Raz (29), 25.6 °C à Carros (06) et 27.5 °C à Dourgne (81). Les maximales caniculaires sont 3 à 6 °C au-dessus des normales sur les régions méditerranéennes et 6 à 16 °C sur le reste de l'Hexagone, voire 16 à 19 °C de l'estuaire de la Seine au nord de la Bretagne et sur le sud des Pays de la Loire. Elles dépassent fréquemment 40 °C sur la façade atlantique et battent des records absolus tous mois confondus avec 40.5 °C à Rennes (35), 41.1 °C à Saintes (17), 41.3 °C à Cholet (49), 42 °C à Nantes (44), 42.4 °C à Cazaux (33) et 42.6 °C à Biscarrosse (40).