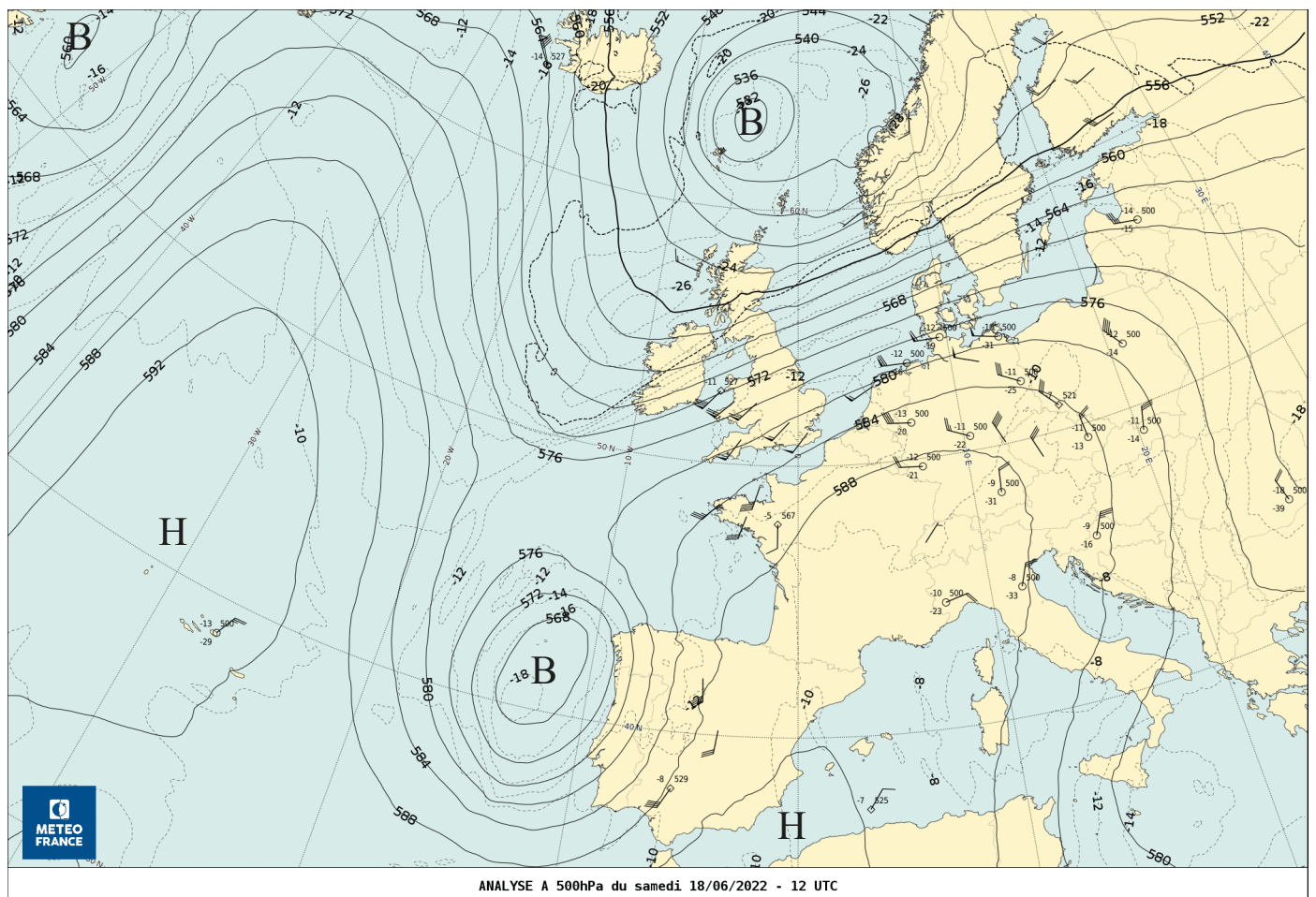
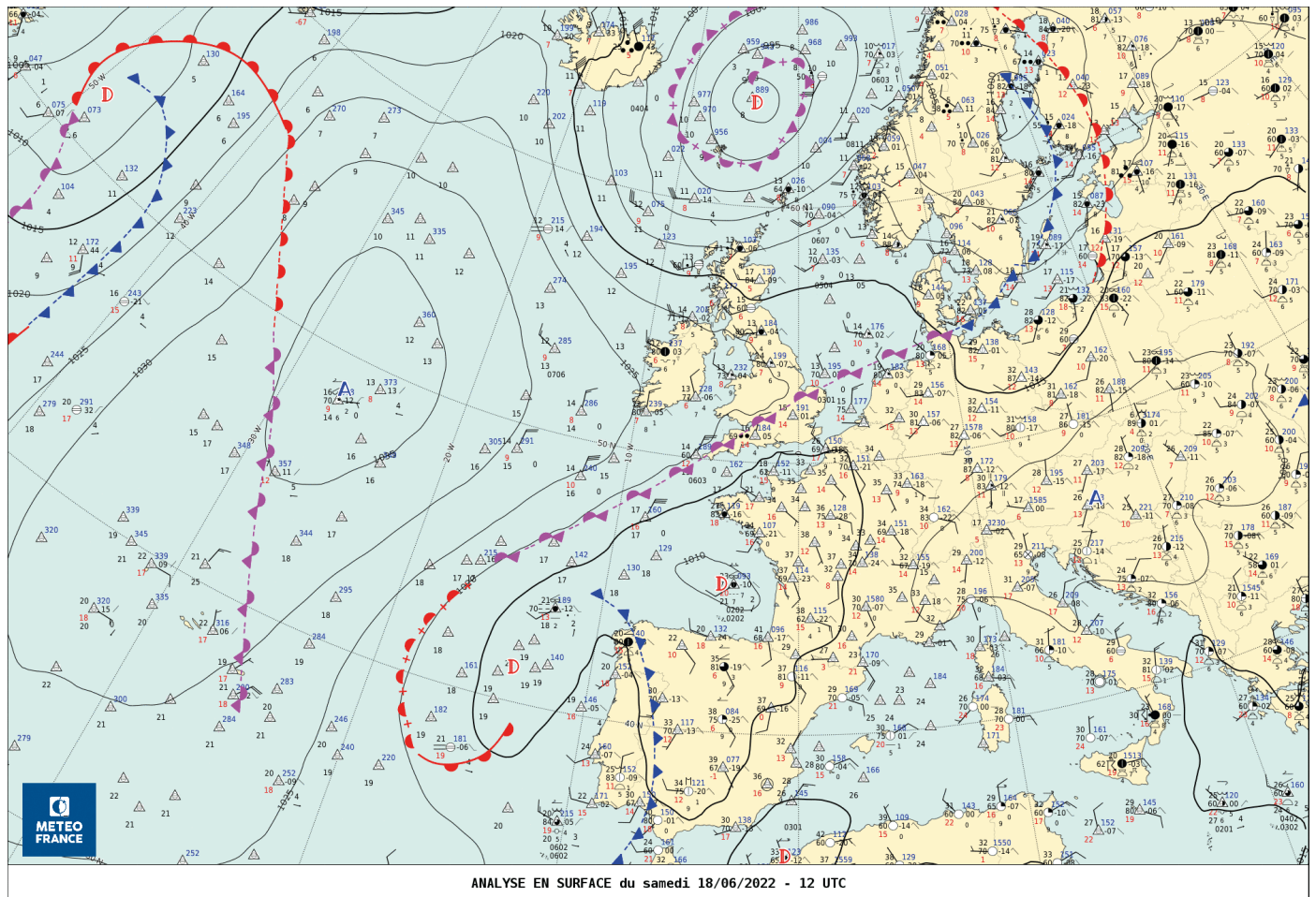
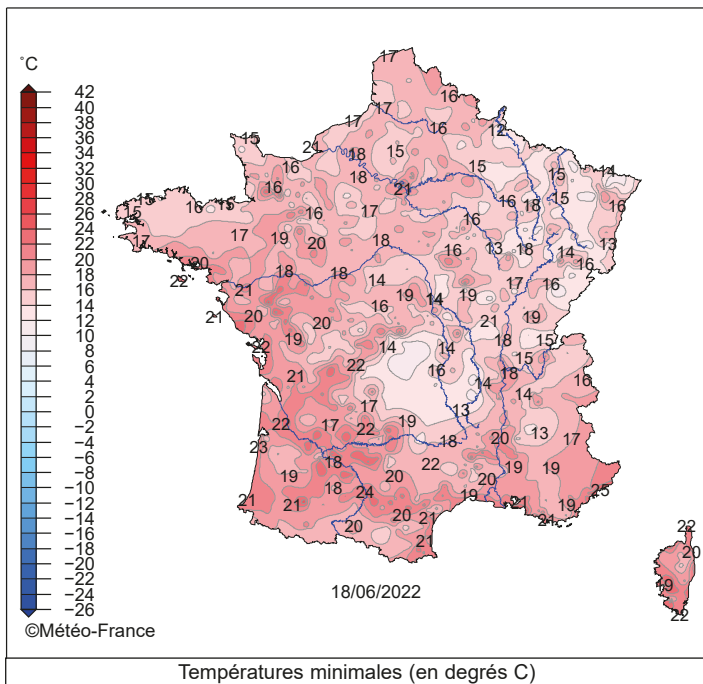
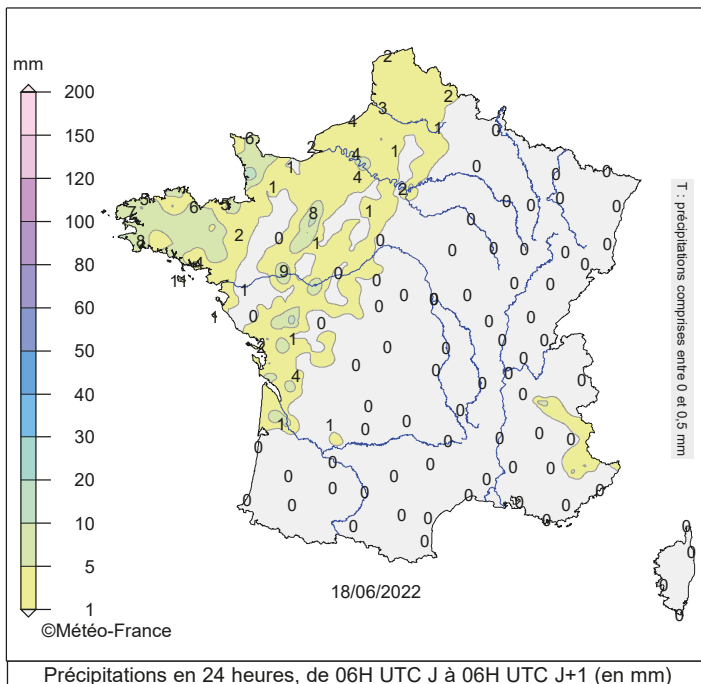


Bulletin Climatique Quotidien du samedi 18 juin 2022

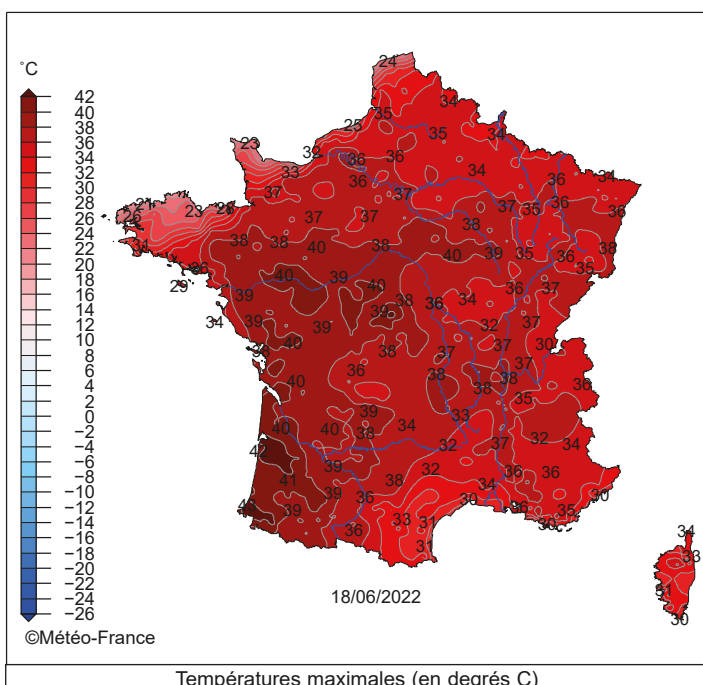




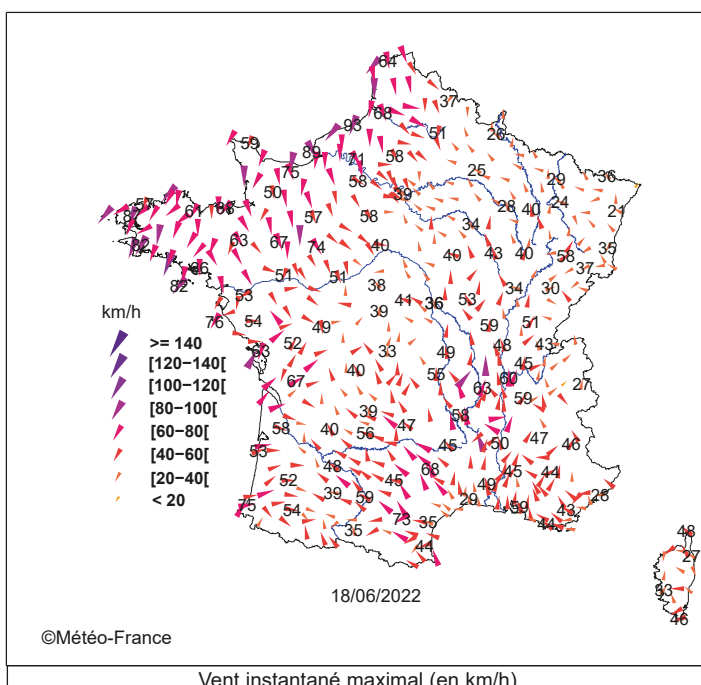
Températures minimales (en degrés C)



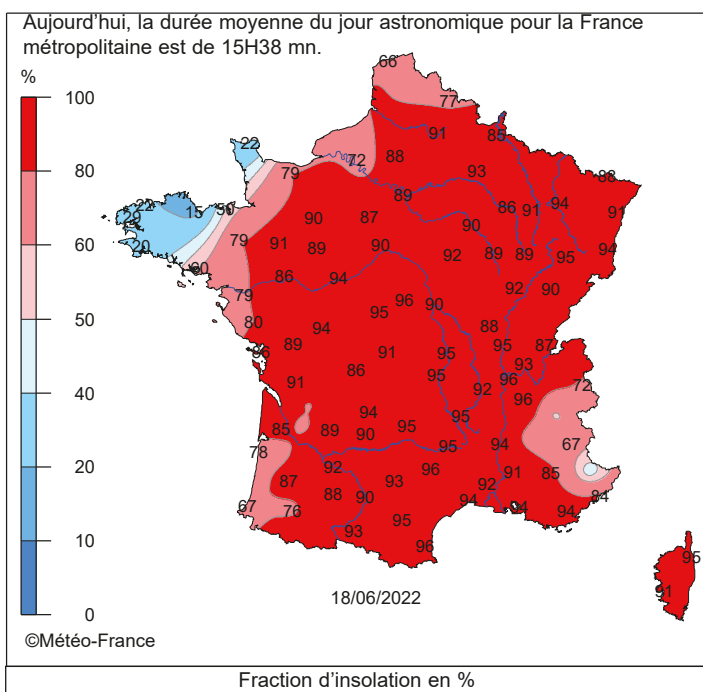
Précipitations en 24 heures, de 06H UTC J à 06H UTC J+1 (en mm)



Températures maximales (en degrés C)



Vent instantané maximal (en km/h)



Fraction d'insolation en %

Samedi 18 juin : en altitude, une goutte froide au large du Portugal se décale vers la Galice et dirige un flux de sud à sud-ouest sur la France. Une puissante dorsale domine sur notre pays. En surface, une petite dépression se creuse dans le golfe de Gascogne et s'étend vers le Bassin parisien, générant un flux de sud très chaud et sec des Pyrénées aux Alpes. La vigilance rouge canicule est maintenue en journée sur 11 départements : Charente, Charente-Maritime, Gers, Gironde, Landes, Lot-et-Garonne, Pyrénées-Atlantiques, Hautes-Pyrénées, Deux-Sèvres, Vendée et Vienne.

La matinée est calme et ensoleillée sur tout le pays mais le ciel se charge de l'ouest de la Bretagne au Cotentin avec des ondées vers la mi-journée. Des nuages bourgeonnent sur les Alpes en début d'après-midi et des averses orageuses éclatent. Quelques foyers orageux apparaissent en fin d'après-midi, sur l'ouest de l'Aquitaine puis le temps se dégrade par l'ouest en fin de journée avec de nombreux orages sur l'ouest de la Bretagne. Les orages gagnent l'intérieur de la Bretagne, l'ouest de la Normandie, le nord de l'Aquitaine et les Charentes en soirée puis s'étendent jusqu'au Tarn-et-Garonne, au Lot, au Poitou, au sud des Pays de la Loire et au littoral normand en première partie de nuit. Ils s'accompagnent de fortes précipitations, localement de grêle et d'une forte activité électrique. En 24 heures, on recueille généralement 1 à 10 mm, localement 10 à 15 mm sur le Nord-Ouest et jusqu'à 30 mm sur les Alpes du Sud. On recueille 13.2 mm à Pougny-Hérissou (79) et à Coutances (50) et jusqu'à 29.2 mm à Ceillac (05 - Alt. 1665 mètres). Le vent d'autan et le vent de sud dans la vallée du Rhône atteignent 60 à 80 km/h en rafales, voire 86 km/h à Labruguière (81). En fin de journée, le vent de nord - nord-est se renforce sur un petit quart nord-ouest et atteint 70 à 90 km/h, localement 90 à 110 km/h sur le littoral, voire 116 km/h à la pointe du Raz (29).

Les températures minimales, très douces sur la façade atlantique et le rivage méditerranéen, sont 1 à 9 °C au-dessus des normales, voire 9 à 11 °C sur le sud du Massif central. Des records mensuels sont battus avec 22.9 °C à Noirmoutier-en-l'Île (85), 23.2 °C au cap Ferret (33) et 25.5 mm à Lembeye (64). Les maximales, caniculaires et dépassant souvent 35 °C, sont 3 à 8 °C au-dessus des normales en Corse et 4 à 16 °C sur l'Hexagone, voire 16 à 20 °C sur l'ouest aquitain. Elles sont plus proches des normales sur le littoral du Languedoc-Roussillon, près de la mer du Nord, sur la pointe du Cotentin et les côtes du nord-ouest de la Bretagne. De nombreux records mensuels sont battus avec 37.6 °C à Fougères (35), 38.7 °C à Ploëmel (56) et 40.1 °C à Niort (79) et même des records absolus tous mois confondus sur l'Ouest avec 39.2 °C à Tarbes (65), 40.5 °C à Marans (17), 41.9 °C au cap Ferret (33) et 42.9 °C à Biarritz (64).