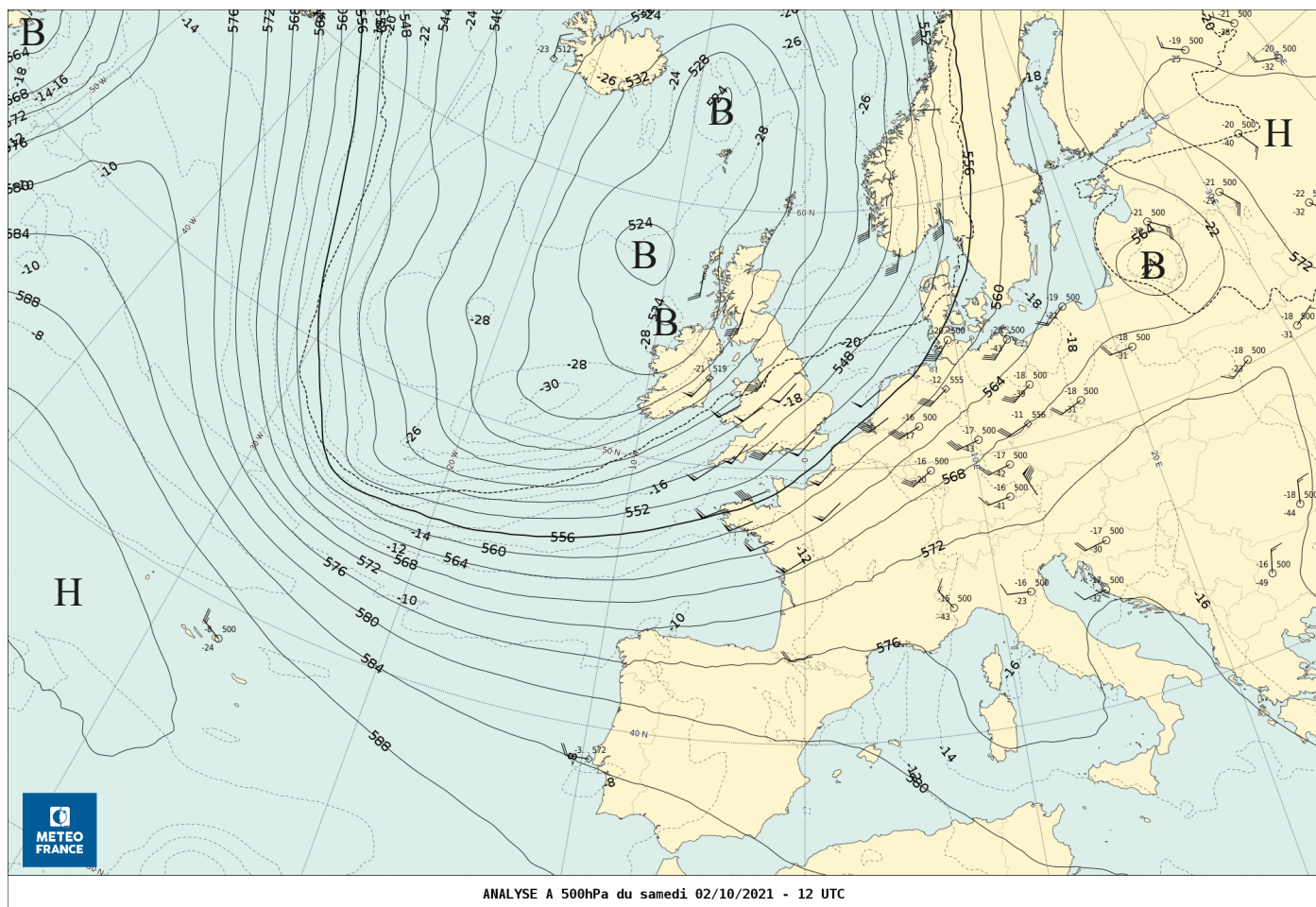
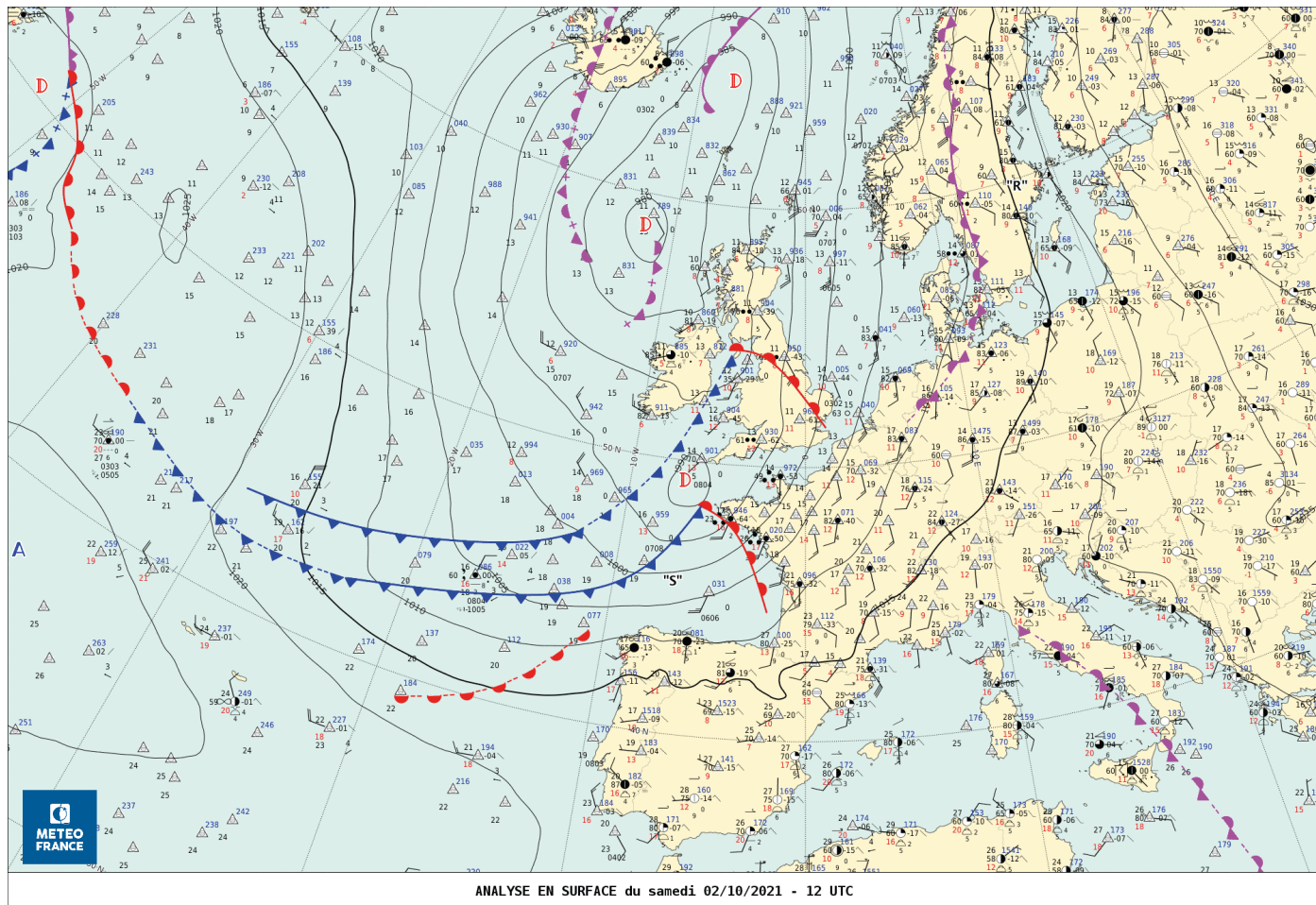
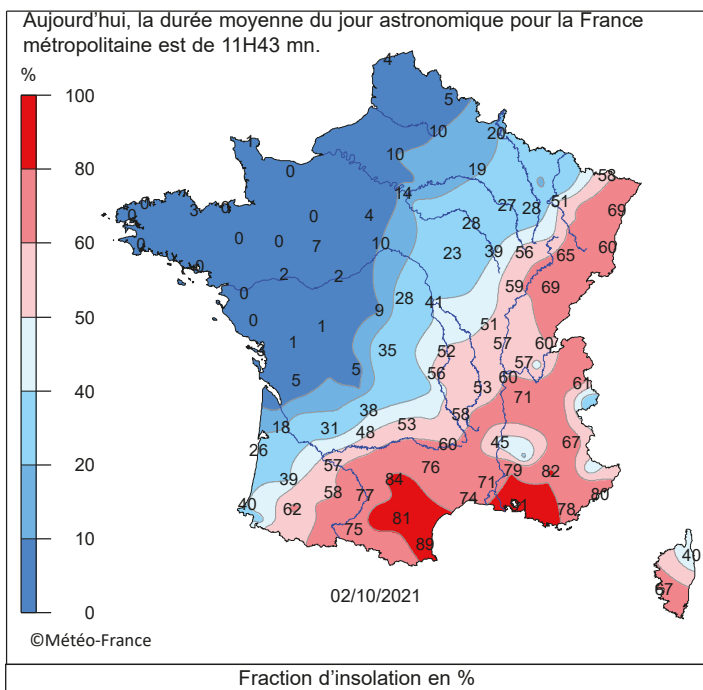
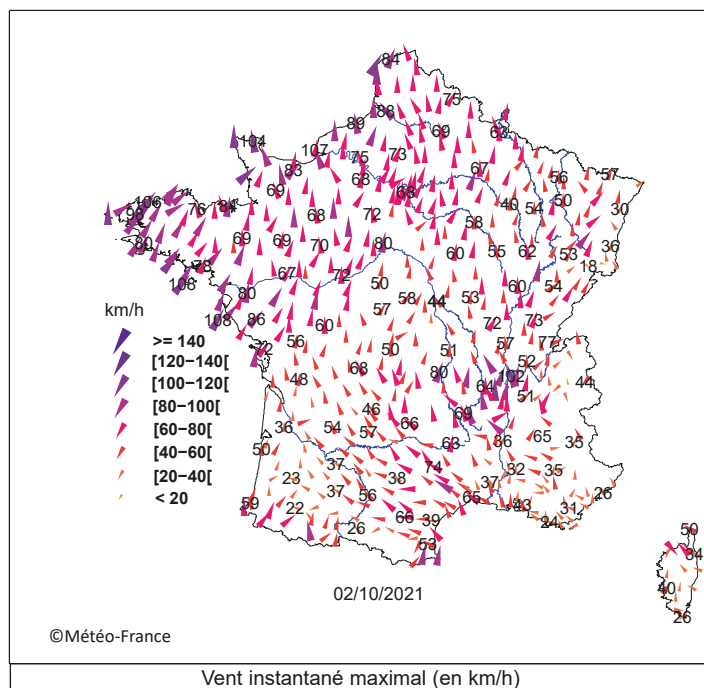
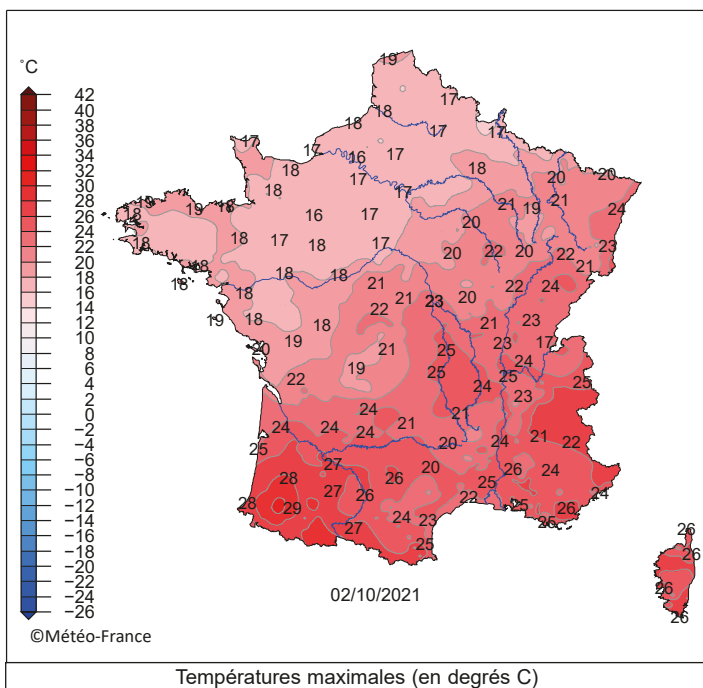
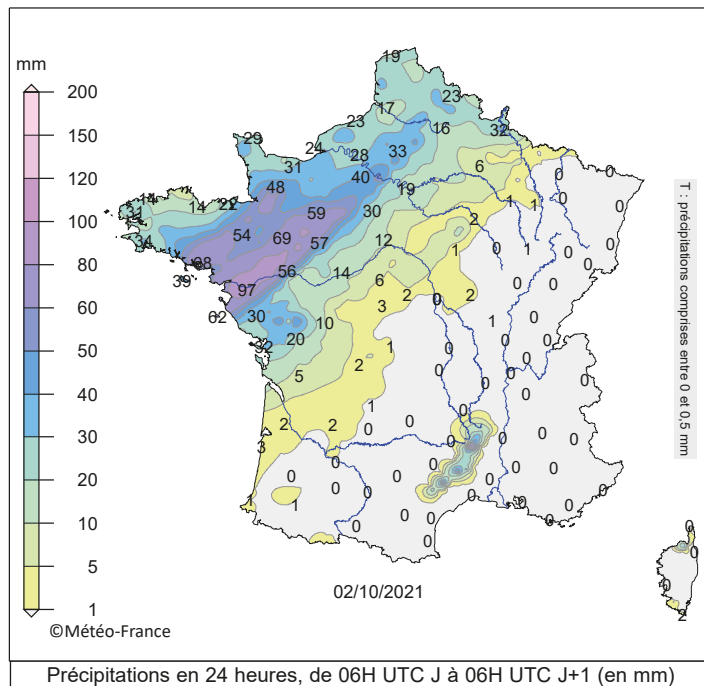
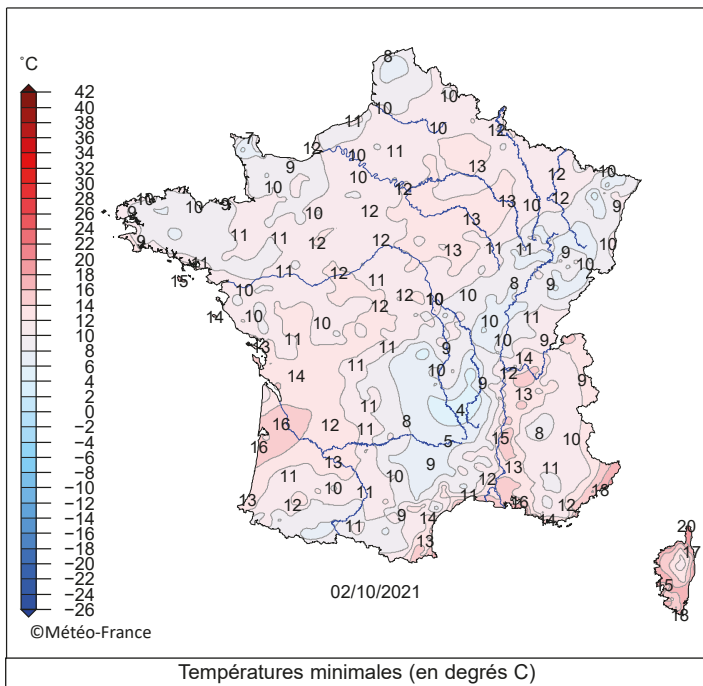


Bulletin Climatique Quotidien du samedi 2 octobre 2021





Samedi 2 octobre : en altitude, un flux de sud-ouest rapide et dynamique concerne la moitié nord de la France. En surface, une cyclogénèse s'opère sur les îles Britanniques et la Manche. L'onde "S" associée, quasi stationnaire et très active, s'accompagne de vent fort et de pluies soutenues avant l'arrivée d'une nouvelle ondulation la nuit suivante. La Loire-Atlantique est placée en vigilance rouge "Pluie-inondation" en fin de journée.

En seconde partie de nuit, des ondes cessent sur le nord de la Nouvelle-Aquitaine et les pluies faibles et éparées liées à l'onde "R" quittent la moitié est du pays. De faibles précipitations gagnent la Bretagne puis la Normandie. Elles deviennent continues et parfois modérées le matin en s'étendant aux côtes de la Manche orientale et aux Pays de la Loire. Des orages se cantonnent près de la Corse en seconde partie de nuit et matinée mais éclatent sur l'île l'après-midi et perdurent jusqu'en début de soirée. Les pluies continues se généralisent à tout le Nord-Ouest et s'étendent jusqu'à l'Aquitaine, au Berry et à la Champagne-Ardenne puis au nord de Midi-Pyrénées, à la Bourgogne et à la Lorraine en soirée. Après une accalmie temporaire sur les côtes de la Manche en fin d'après-midi, des pluies encore plus marquées gagnent le Nord-Ouest en soirée et début de nuit en lien avec l'ondulation de "S". Sur le reste du pays, la journée est plutôt bien ensoleillée après la dissipation de brouillards en basse vallée du Rhône. Cependant, un épisode pluvieux s'installe sur les Cévennes et le Haut-Languedoc en première partie de nuit. En 24 heures, on relève sur les Cévennes 30 à 70 mm, beaucoup plus en Lozère avec jusqu'à 103 mm à Villefort. Du Nord-Ouest à la frontière belge, les cumuls, souvent compris entre 5 et 50 mm, atteignent 50 à 100 mm de l'est de la Bretagne au nord de la Vendée et au sud de la Normandie, voire 102.3 mm à Nantes (Loire-Atlantique). Le vent de sud - sud-ouest souffle très fort sur le quart nord-ouest. Les rafales atteignent 60 à 90 km/h dans les terres et souvent 90 à 120 km/h sur les côtes, jusqu'à 126 km/h à Gatteville-le-Phare (50). Les températures minimales sont 1 à 4 °C au-dessus des normales sur l'est de Rhône-Alpes, la majeure partie de la région PACA et la Corse ainsi que du nord des Landes au Poitou-Charentes, à la Picardie et à la Lorraine. Elles sont 1 à 3 °C en dessous sur les côtes de la Manche et généralement des Pyrénées à l'est de la Lorraine. Les maximales sont proches des normales près de la Manche et sur le pourtour du golfe de Lion mais 1 à 2 °C en dessous du Poitou-Charentes au sud de la Bretagne et à la frontière belge. Elles sont 1 à 4 °C au-dessus en Corse et jusqu'à 5 °C sur le reste de l'Hexagone, voire 5 à 7 °C sur le Haut-Rhin et du sud des Landes au centre et à l'ouest des Pyrénées. On relève seulement 15.1 °C à Rocroi (08) mais 30.5 °C à Orthez (64).