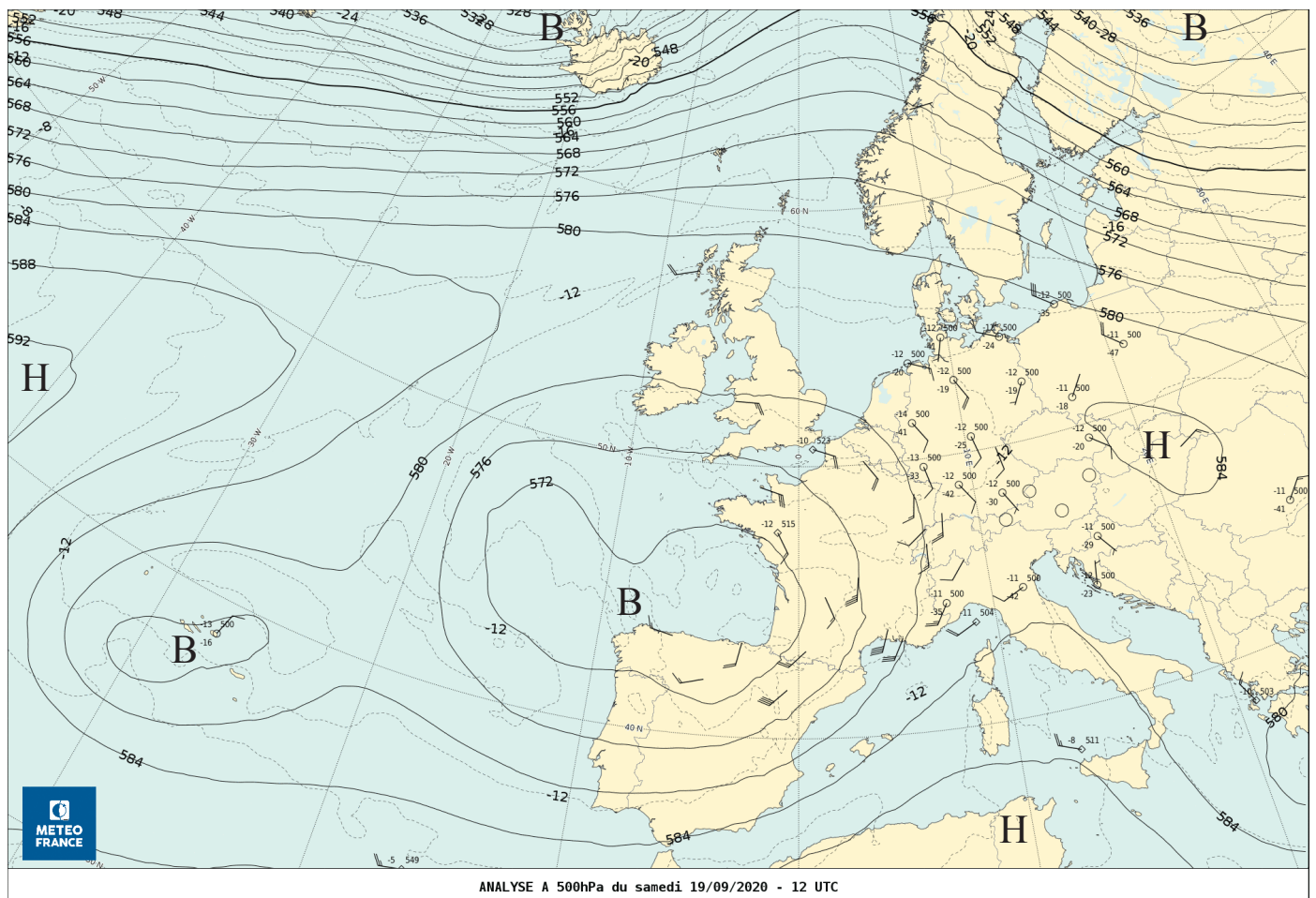
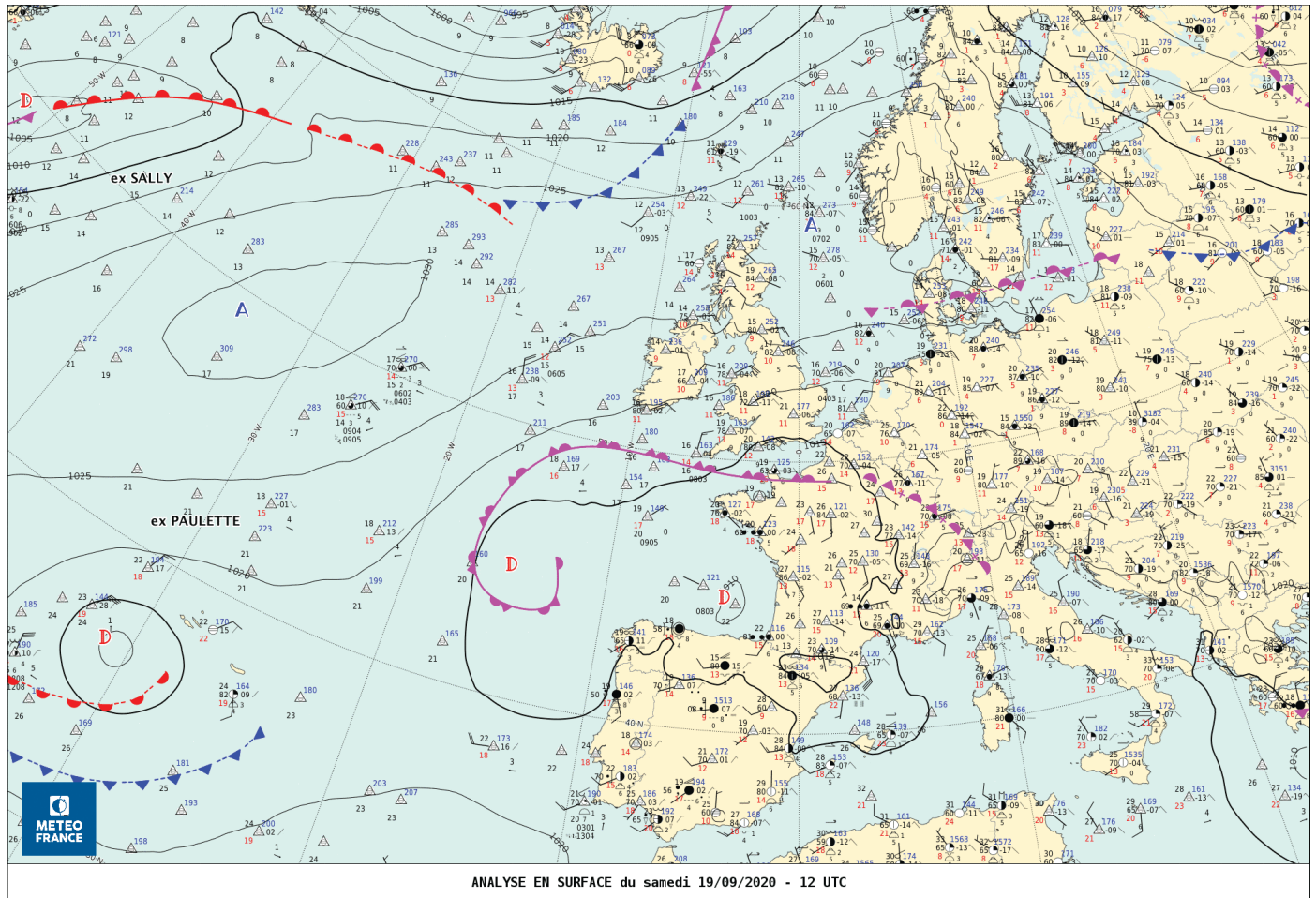
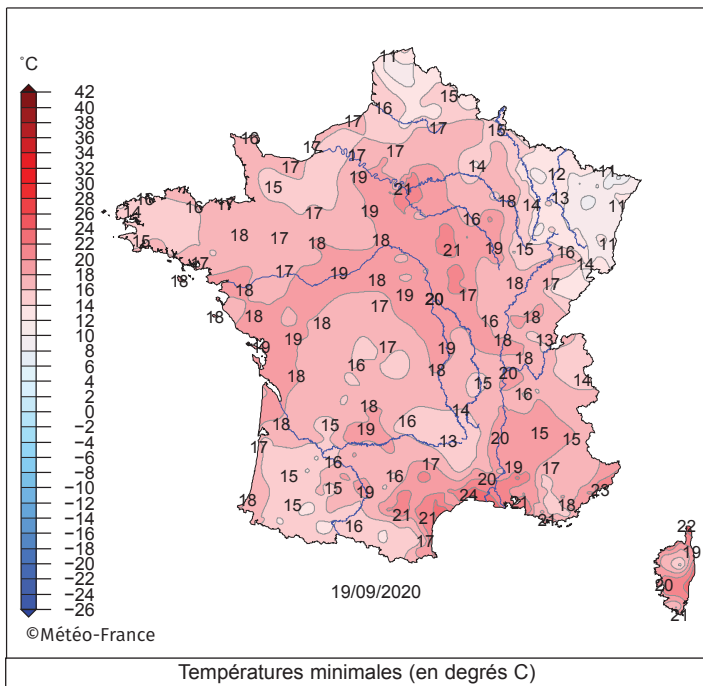
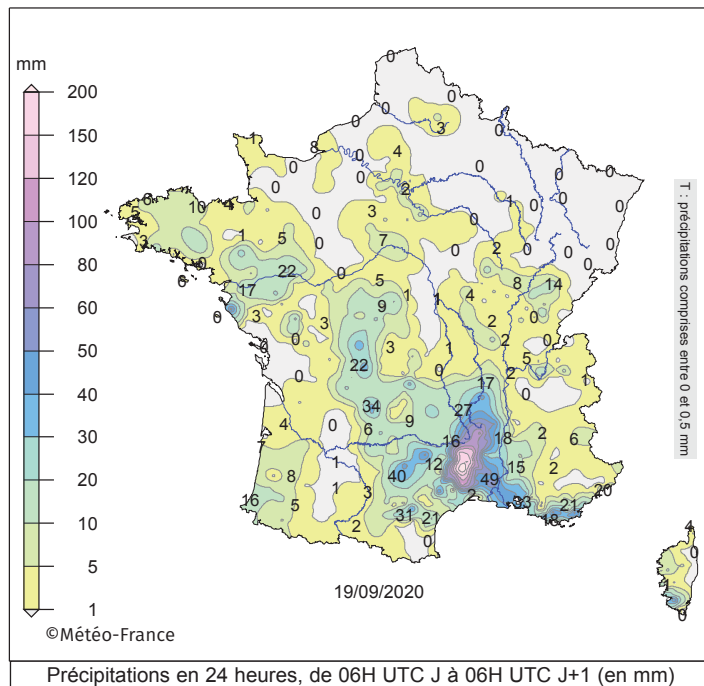


Bulletin Climatique Quotidien du samedi 19 septembre 2020

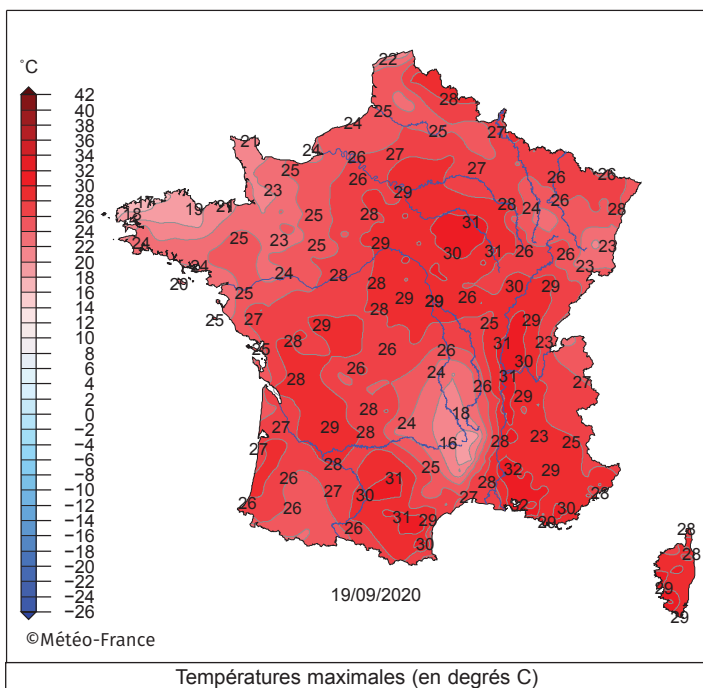




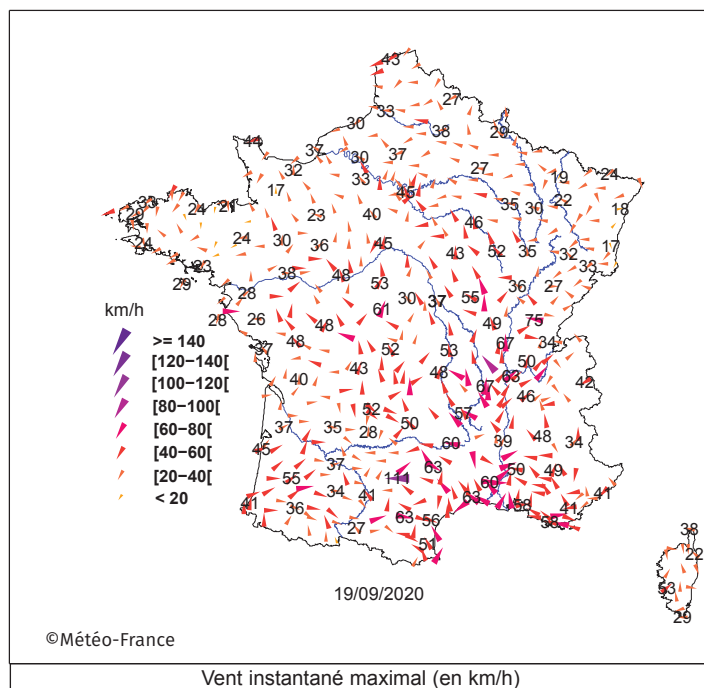
Températures minimales (en degrés C)



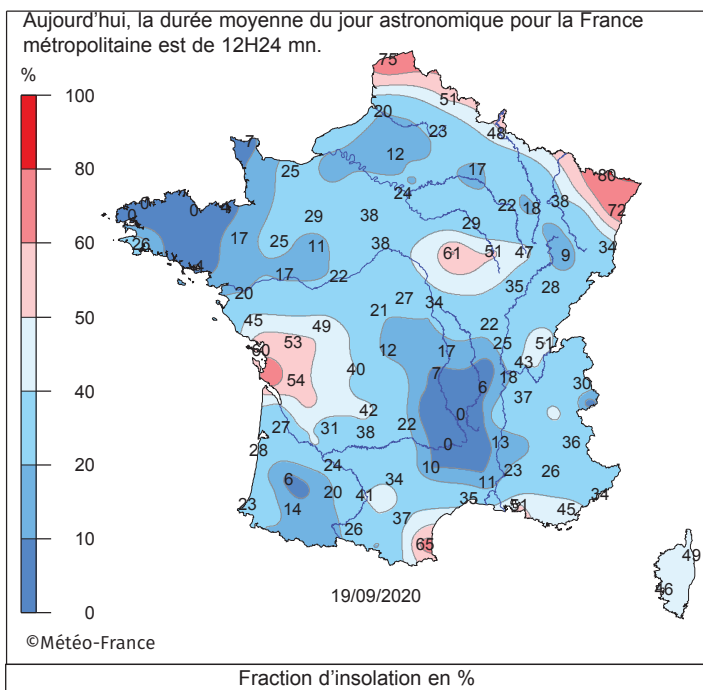
Précipitations en 24 heures, de 06H UTC J à 06H UTC J+1 (en mm)



Températures maximales (en degrés C)



Vent instantané maximal (en km/h)



Fraction d'insolation en %

Samedi 19 septembre : en altitude, le minimum atlantique centré sur le golfe de Gascogne génère un flux de sud cyclonique sur la France qui vient déstabiliser l'air chaud de basses couches. Un épisode cévenol majeur se produit sur le Gard, l'Hérault ainsi que sur le sud de la Lozère et de l'Ardèche provoquant des crues rapides et des inondations dévastatrices. Le Gard, particulièrement touché par des précipitations très abondantes et d'une intensité exceptionnelle est placé en vigilance rouge pluie-inondation.

Dès les premières heures du jour, le ciel est très nuageux à couvert excepté sur le nord de la Nouvelle-Aquitaine et le long des frontières du Nord et du Nord-Est. Des averses circulent sur la plupart des régions tout au long de la journée. Elles sont orageuses dès le lever du jour sur le Haut-Languedoc et les Cévennes et des pluies torrentielles s'abattent sur ces régions durant la matinée. À partir de la mi-journée, des orages se déclenchent également de l'Auvergne au Limousin, au Centre-Val de Loire et aux Pays de la Loire et plus localement en Aquitaine, en Occitanie ainsi qu'en Bourgogne et Rhône-Alpes l'après-midi. L'activité orageuse se calme en soirée sur ces régions hormis sur le Languedoc tandis que des orages balayaient la région PACA et la Corse en soirée et cours de nuit. Les cumuls en 24 heures sont de l'ordre de 10 à 20 mm mais atteignent localement 52.5 mm à Salon-de-Provence (13), 54.5 mm au Perrier (85), 67.5 mm à Villecomtal (12) ou 69.5 mm à La Trimouille (86). Sur les Cévennes, ils sont compris entre 100 et 300 mm avec 255.7 mm à Bassurels (48 - Alt. 1042 mètres) dont 190.1 mm en 6 heures ou 303.2 mm à Saint-Martial (30) dont 216.4 mm en 3 heures. De la grêle ainsi que de fortes rafales de vent sont observées sous les orages les plus forts. On relève ainsi 111 km/h à Albi (81).

Les températures minimales, proches des normales sur l'extrême nord et l'Alsace, sont 3 à 8 °C au-dessus sur le reste du pays, voire 8 à 12 °C de l'Île-de-France et du sud de la Champagne au val de Loire et au nord du Massif central et plus localement en Occitanie avec 20.4 °C à Brétigny-sur-Orge (91), 20.5 °C à Sens (89), 21.2 °C à Montlaur (12) ou 24 °C à Aigues-Mortes (30), records mensuels. Les maximales sont supérieures aux normales de 3 à 8 °C sur la majeure partie du pays et localement jusqu'à 11 °C sur le nord de l'Hexagone avec 32 °C à Villemoyenne (10). Elles sont en revanche un peu fraîches pour la saison sur le nord de la Bretagne, le sud du Massif central et les Pyrénées.