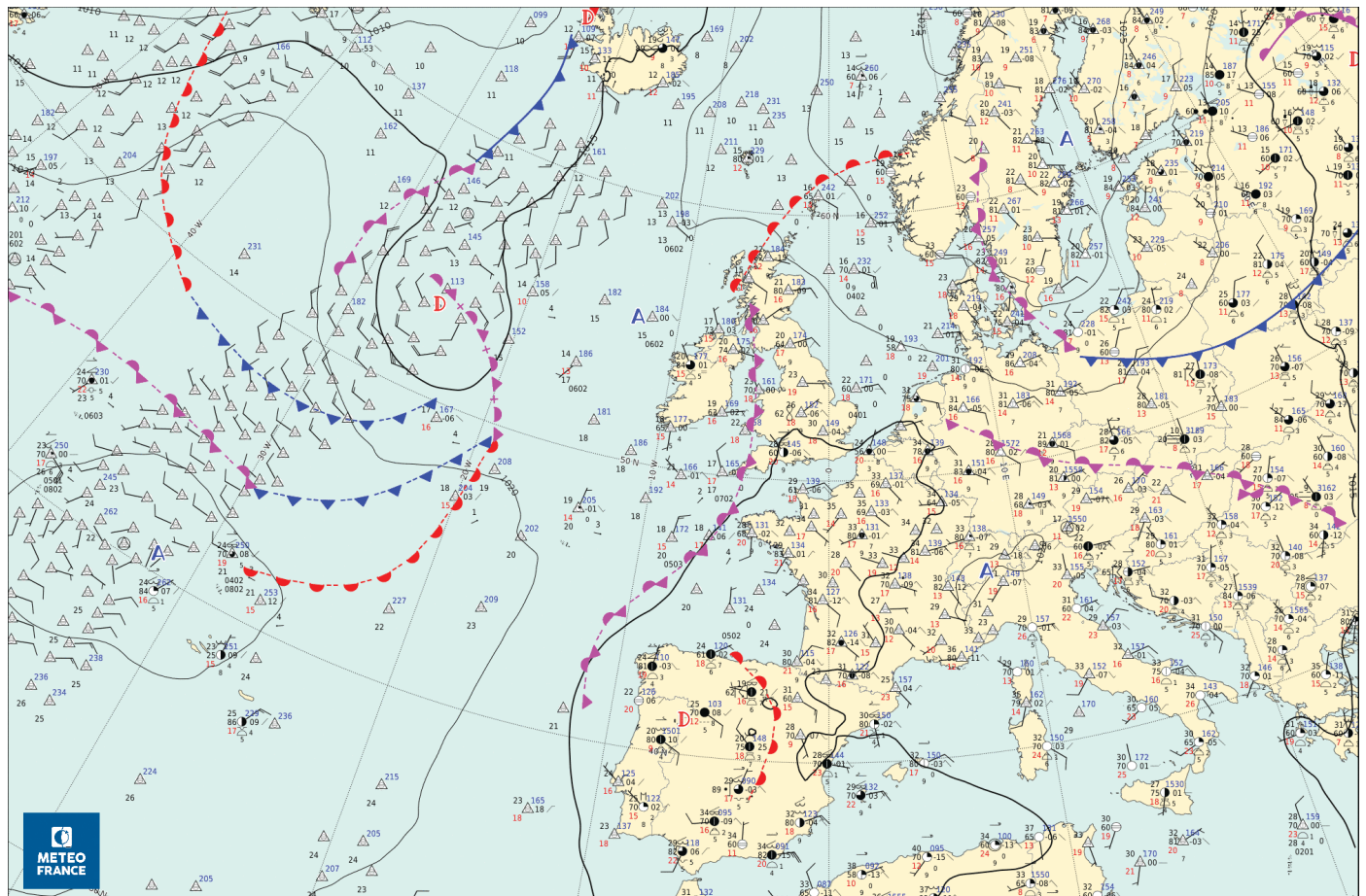
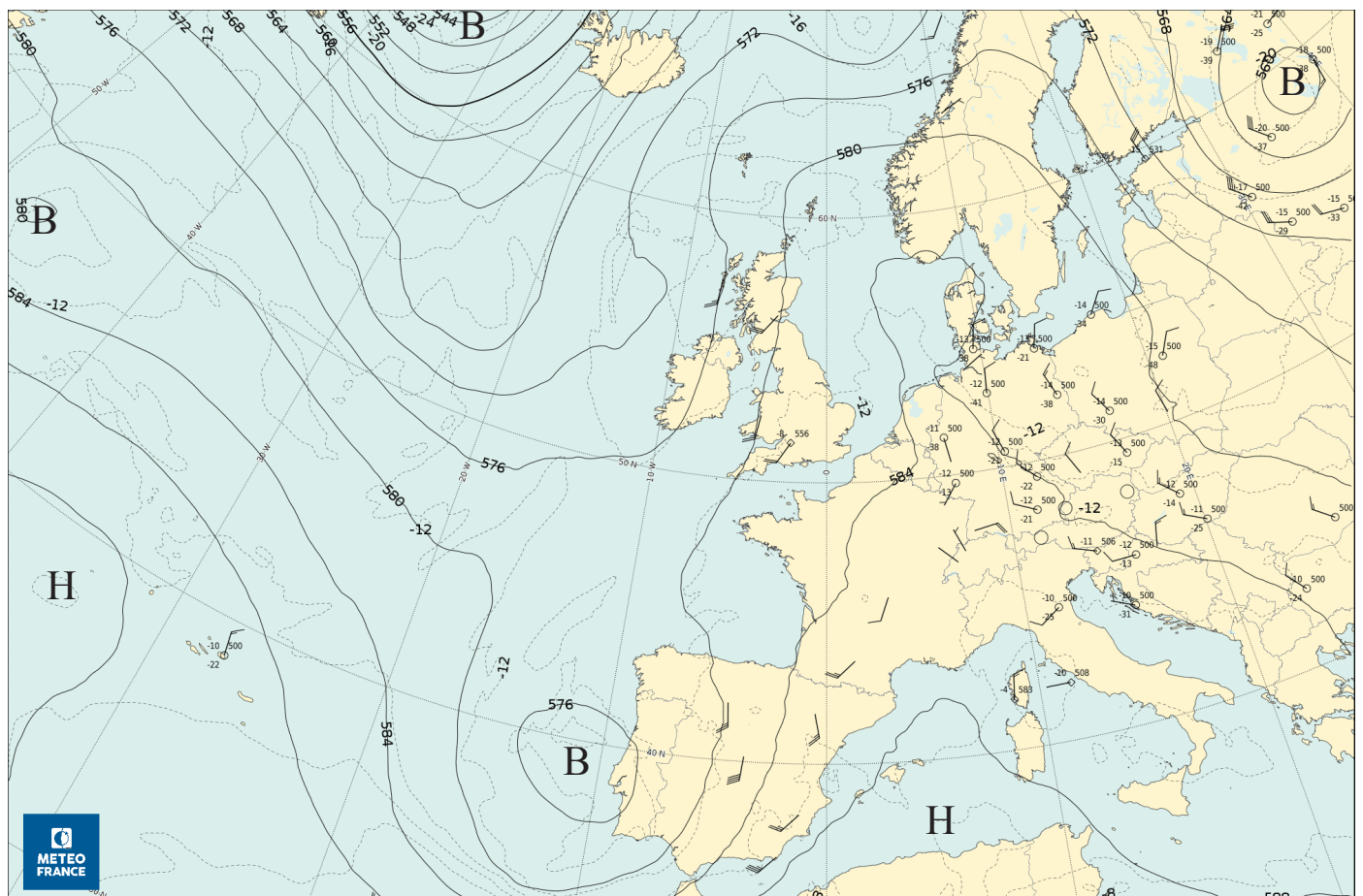


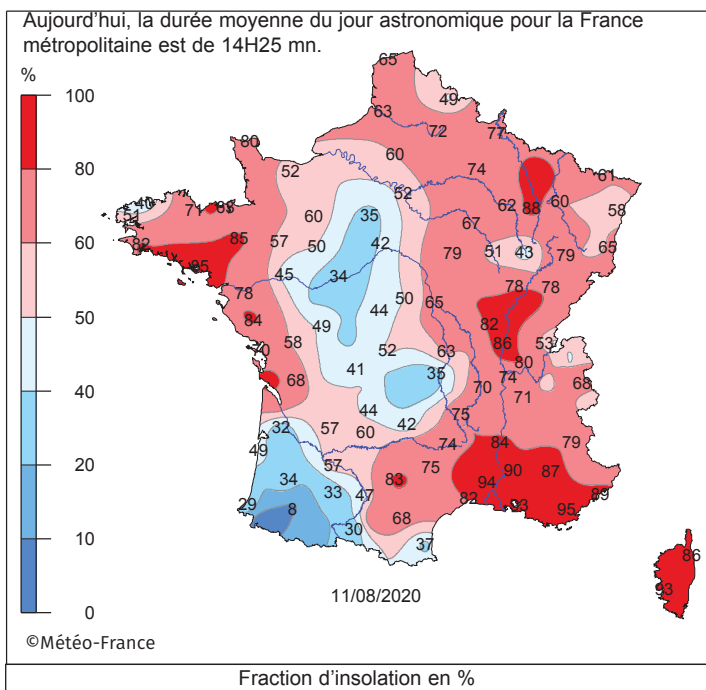

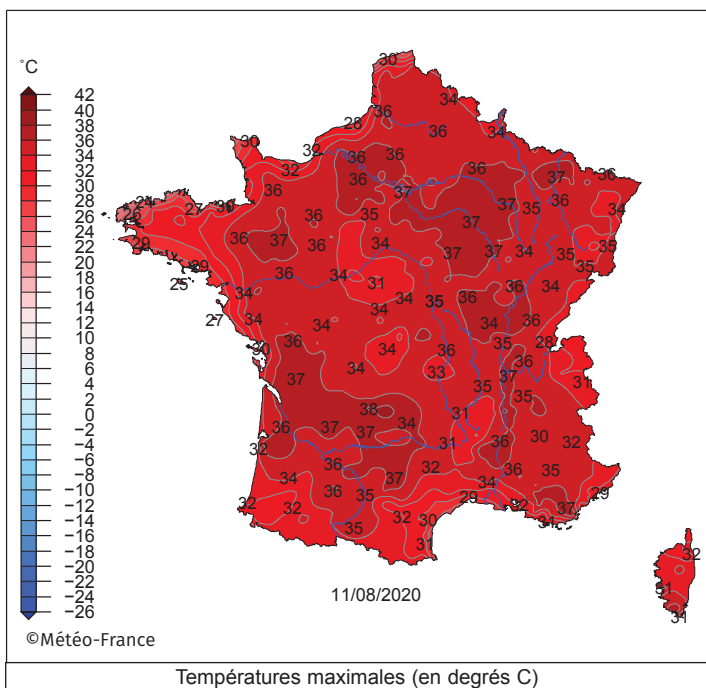
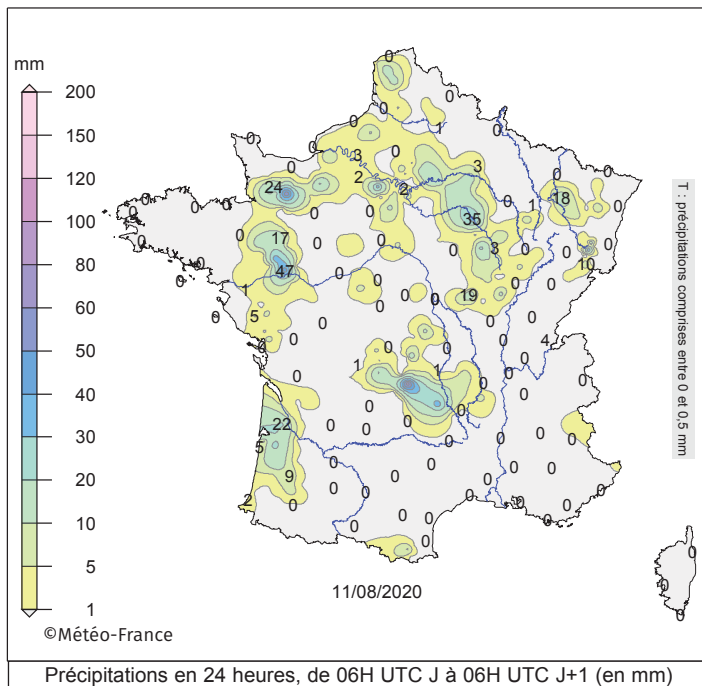
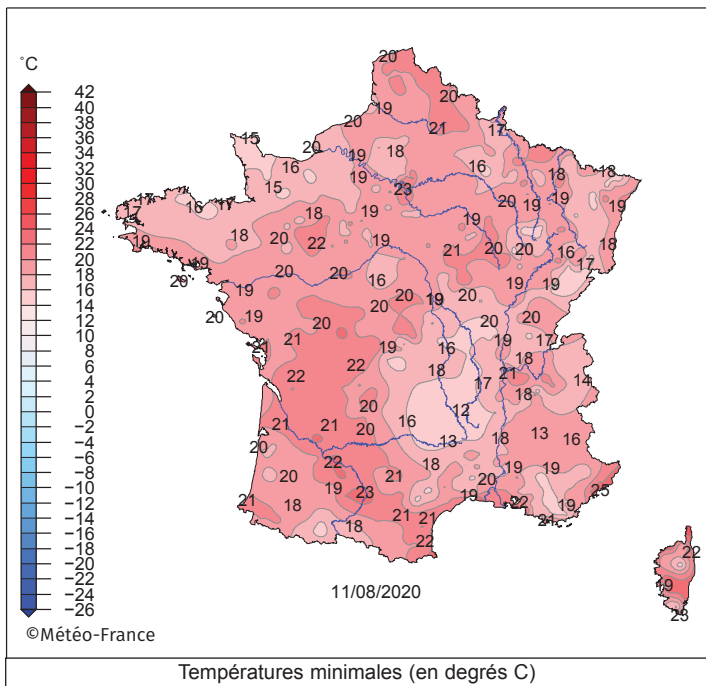
# Bulletin Climatique Quotidien du mardi 11 août 2020



ANALYSE EN SURFACE du mardi 11/08/2020 - 12 UTC



ANALYSE A 500hPa du mardi 11/08/2020 - 12 UTC



**Mardi 11 août** : en altitude, la goutte froide se décale sur la péninsule ibérique, générant un flux de sud-ouest sur l'ouest de la France. En basses couches, la masse d'air reste chaude et instable. La vigilance rouge caniculaire concerne toujours les 15 départements des Hauts-de-France, de la Haute-Normandie et de l'Île-de-France.

Le ciel est très nuageux dès la seconde partie de nuit sur les Hauts-de-France et en Champagne-Ardenne, de la Nouvelle-Aquitaine à Auvergne - Rhône-Alpes ainsi que le long des Pyrénées. Des averses circulent sur la façade atlantique jusque dans les terres où elles deviennent localement orageuses notamment du Limousin au Poitou et au Centre-Val de Loire tandis que le ciel se dégage sur une grande partie du pays en cours de matinée. Toutefois, la convection se met rapidement en place en début d'après-midi et des averses fortement orageuses se déclenchent près des Pyrénées, sur le Massif central, des Pays de la Loire et du Centre-Val de Loire à la Normandie et à l'Île-de-France ainsi que sur le quart nord-est. Des pluies orageuses concernent également l'Aquitaine et les Alpes en soirée puis en cours de nuit de mardi à mercredi le sud de la Champagne et la Bourgogne. Sous les plus fortes cellules, les précipitations sont intenses et les rafales de vent marquées. Les cumuls de pluie atteignent 10 à 40 mm en quelques heures, voire localement plus. En 24 heures, on enregistre 35.2 mm à Troyes (10) dont 33.4 mm en une heure, 46.6 mm à Angers (49) et 60.6 mm à Flers (61) dont 56.4 mm en une heure. Il tombe 43 mm en 2 heures à Prat-de-Bouc (15 - Alt. 1405 mètres) et 66.7 mm en 3 heures à Ussel (19). Généralement comprises entre 60 et 80 km/h, les rafales sous les orages atteignent 91 km/h à Troyes (10), 92 km/h à Vatry (51) et 118 km/h à Ussel (19).

Les températures minimales sont supérieures aux normales de 1 à 4 °C sur le quart sud-est, la Corse, le sud de l'Aquitaine, le nord de la Bretagne et le Cotentin et de 5 à 8 °C sur le reste du pays. Un record mensuel est enregistré avec 22.9 °C à Montmorillon (86) tandis qu'à Figari (2A), le thermomètre affiche seulement 15.6 °C. Les maximales, conformes à la saison autour du golfe du Lion, sur la Côte d'Azur et la Corse, sont encore 4 à 12 °C au-dessus des normales, voire localement plus de 12 °C sur les régions bordant la Manche. Le mercure qui ne dépasse pas 25.6 °C à Leucate (11) atteint 37.5 °C à Muils (27), 38.1 °C à Laons (28), record mensuel ou 39.2 °C à Beaulieu-sur-Layon (49).