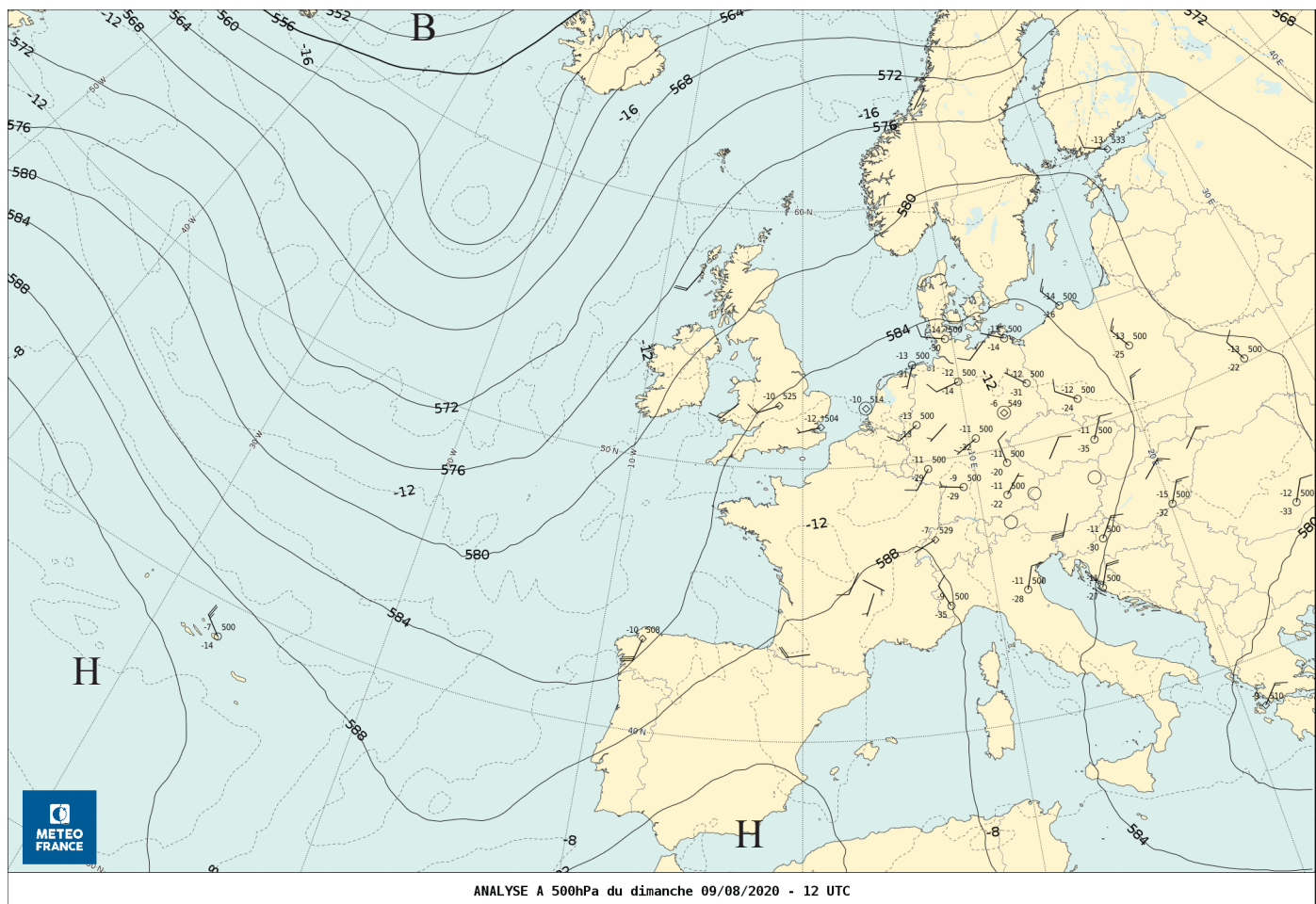
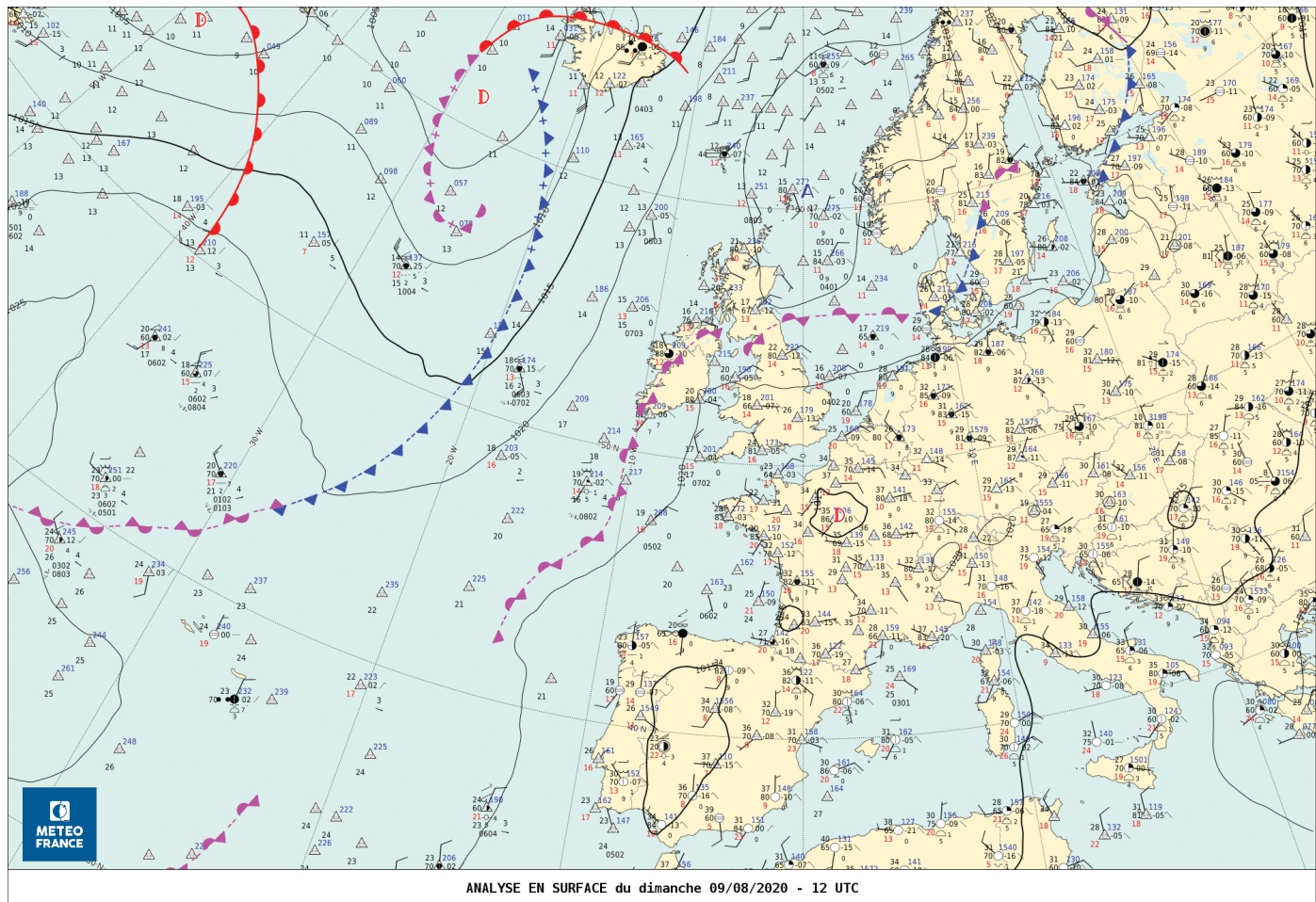
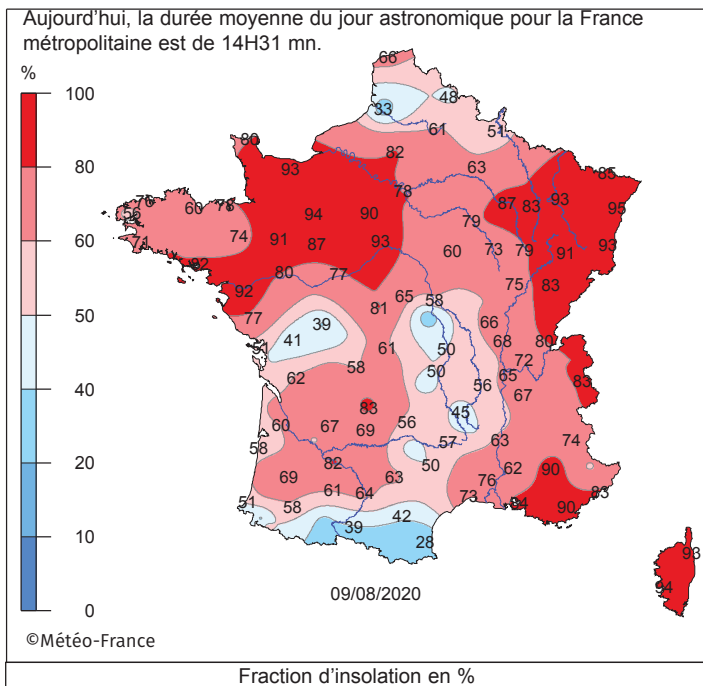
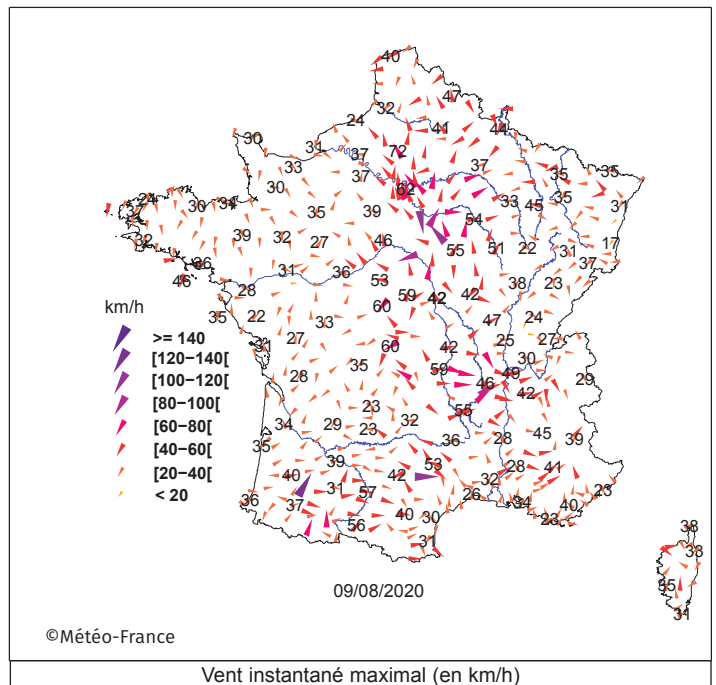
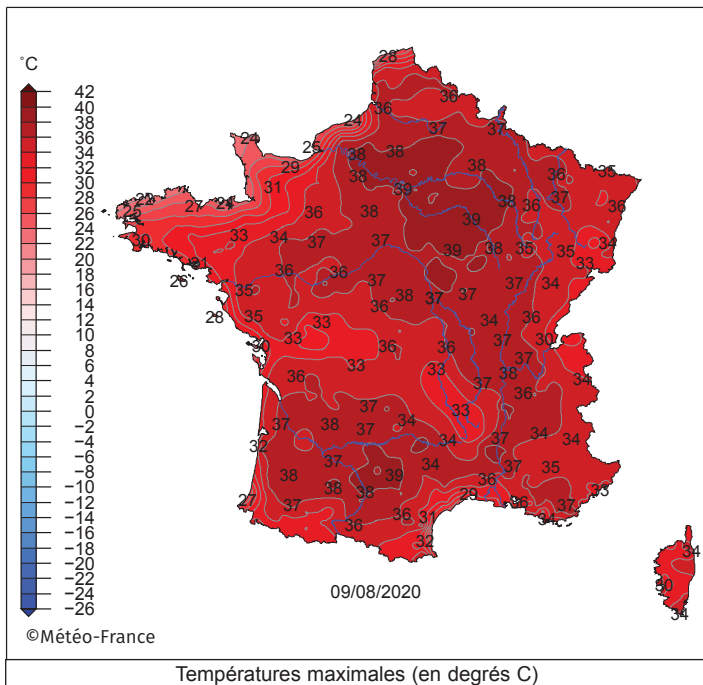
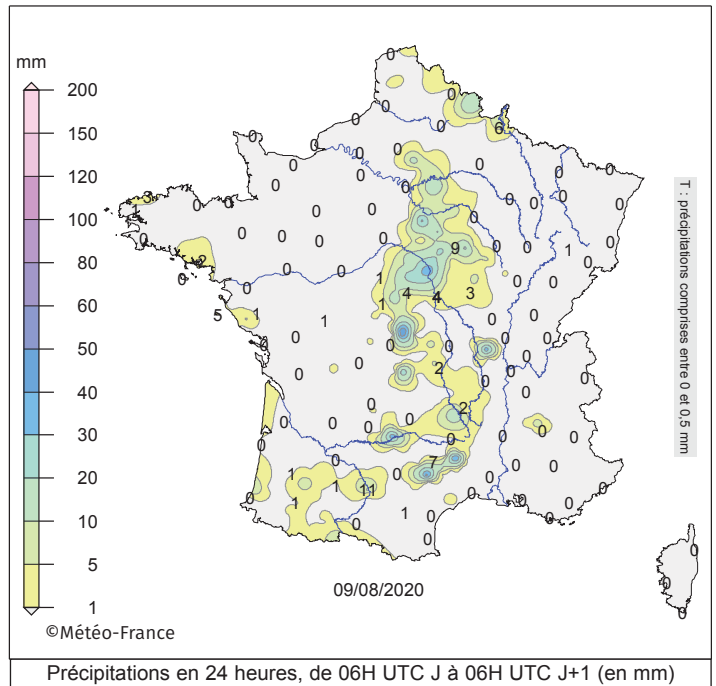
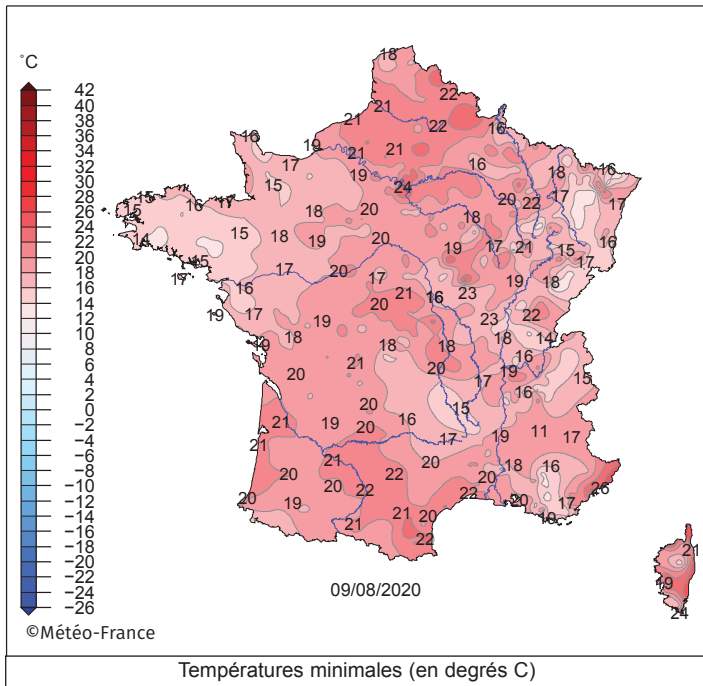


Bulletin Climatique Quotidien du dimanche 9 août 2020





Dimanche 9 août : en altitude, la dorsale continue de s'affaiblir par l'ouest de la France à l'approche du thalweg atlantique. Des faiblesses d'altitude circulent et déstabilisent la masse d'air à l'étage moyen dans un contexte d'air très chaud et sec en basses couches. La vigilance rouge canicule est maintenue sur l'Île-de-France, la Haute-Normandie et les Hauts-de-France.

En seconde partie de nuit, des averses localement orageuses remontent de l'ouest des Pyrénées au nord de l'Aquitaine. Quelques orages se produisent de la Seine-Maritime aux Hauts-de-France. Des nuages bas sur le littoral du Languedoc-Roussillon ainsi que de l'ouest de la Mayenne au nord de la Bretagne se désagrègent en cours de matinée. Les orages se décalent sur le nord de Midi-Pyrénées et le Limousin puis sur le Massif central à la mi-journée. Par évolution diurne, des orages éclatent sur les Pyrénées et s'intensifient en début d'après-midi. L'instabilité s'atténue temporairement sur le nord du pays mais de nombreux orages se réactivent du Massif central aux Hauts-de-France et aux Ardennes dans l'après-midi. Malgré quelques orages à l'est du Rhône et sur les Alpes du Sud, le ciel reste souvent dégagé sur le flanc est. Le soleil brille largement sur le Nord-Ouest également mais des averses localement orageuses remontent sur la Bretagne en soirée et première partie de nuit. Les orages disparaissent sur le Massif central et l'instabilité faiblit du Berry à la frontière belge. Des orages se maintiennent au sud de la Garonne la nuit suivante. Sous les orages, les cumuls de pluie en 24 heures sont souvent compris entre 5 et 30 mm mais atteignent localement plus avec 31.5 mm à Nemours (77) dont 24.1 mm en une heure, 38.5 mm à Faycelles (46) dont 35.8 mm en une heure, 43.7 mm à Montlaur (12) dont 40.7 mm en une heure et 49.8 mm à Préveranges (18) dont 28.3 mm en une heure. Les rafales de vent localement violentes culminent à 93 km/h à Villermurlin (45), 102 km/h à Nemours (77), 103 km/h à Montlaur (12), 104 km/h à Savigny-sur-Clairis (89) et 120 km/h au Houga (32).

Les températures minimales sont 5 à 9 °C au-dessus des normales de Midi-Pyrénées au nord de l'Aquitaine, à l'intérieur de la Normandie, à la frontière belge et à l'est de la Lorraine, voire 10 °C dans les Hauts-de-France. Elles sont plus proches des normales sur le reste du pays. Les 21.4 °C relevés à Beauvais (60) et 23 °C à Lille (59) constituent des records mensuels. Les maximales sont souvent 4 à 11 °C au-dessus des normales, 11 à 15 °C de la Bourgogne à la Haute-Normandie et à la frontière belge battant des records mensuels à Rouen (76) avec 38.4 °C et à Creil (60) avec 39.3 °C. On ne relève que 23.7 °C à Leucate (11) soit 6 °C de moins que la normale.