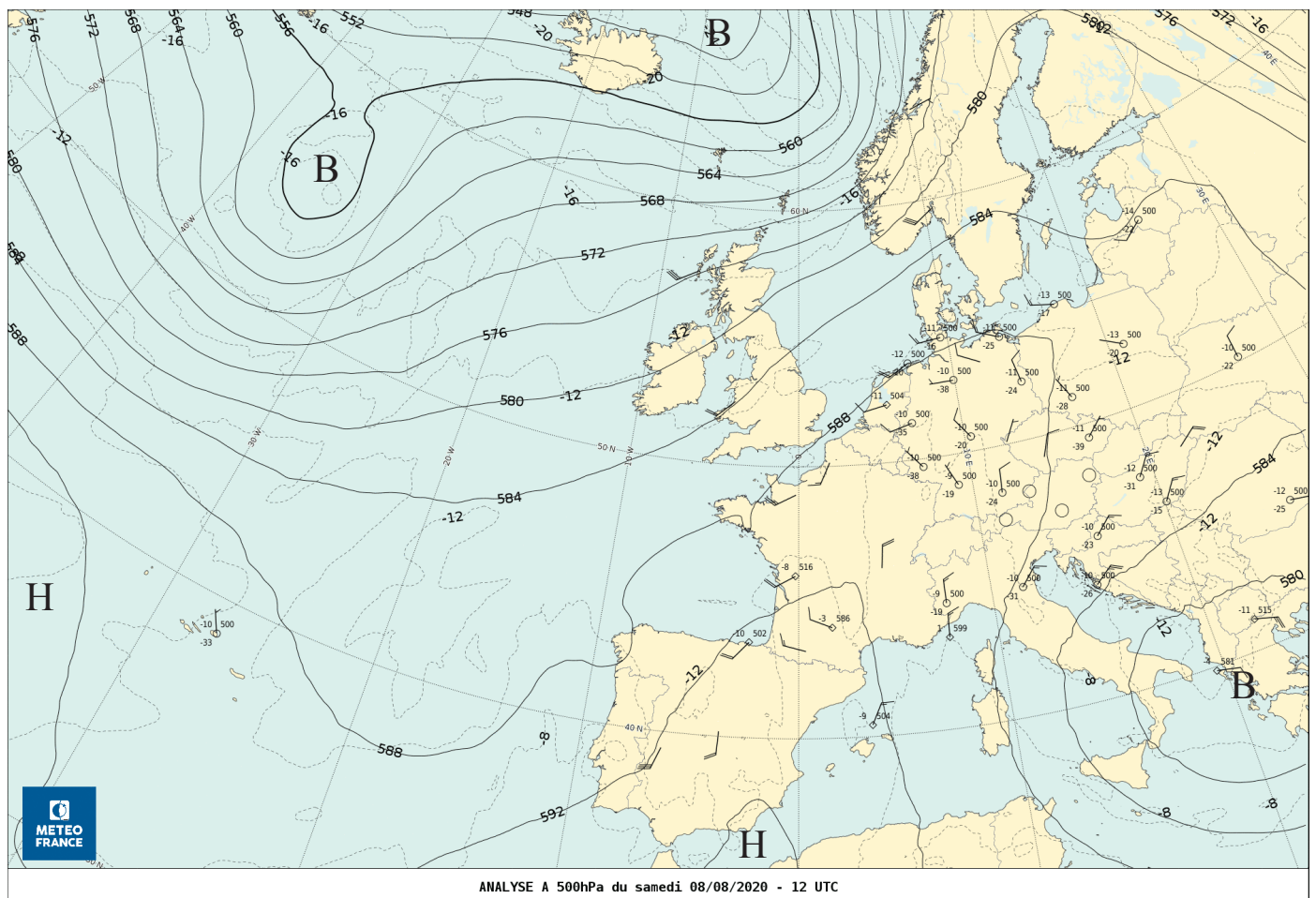
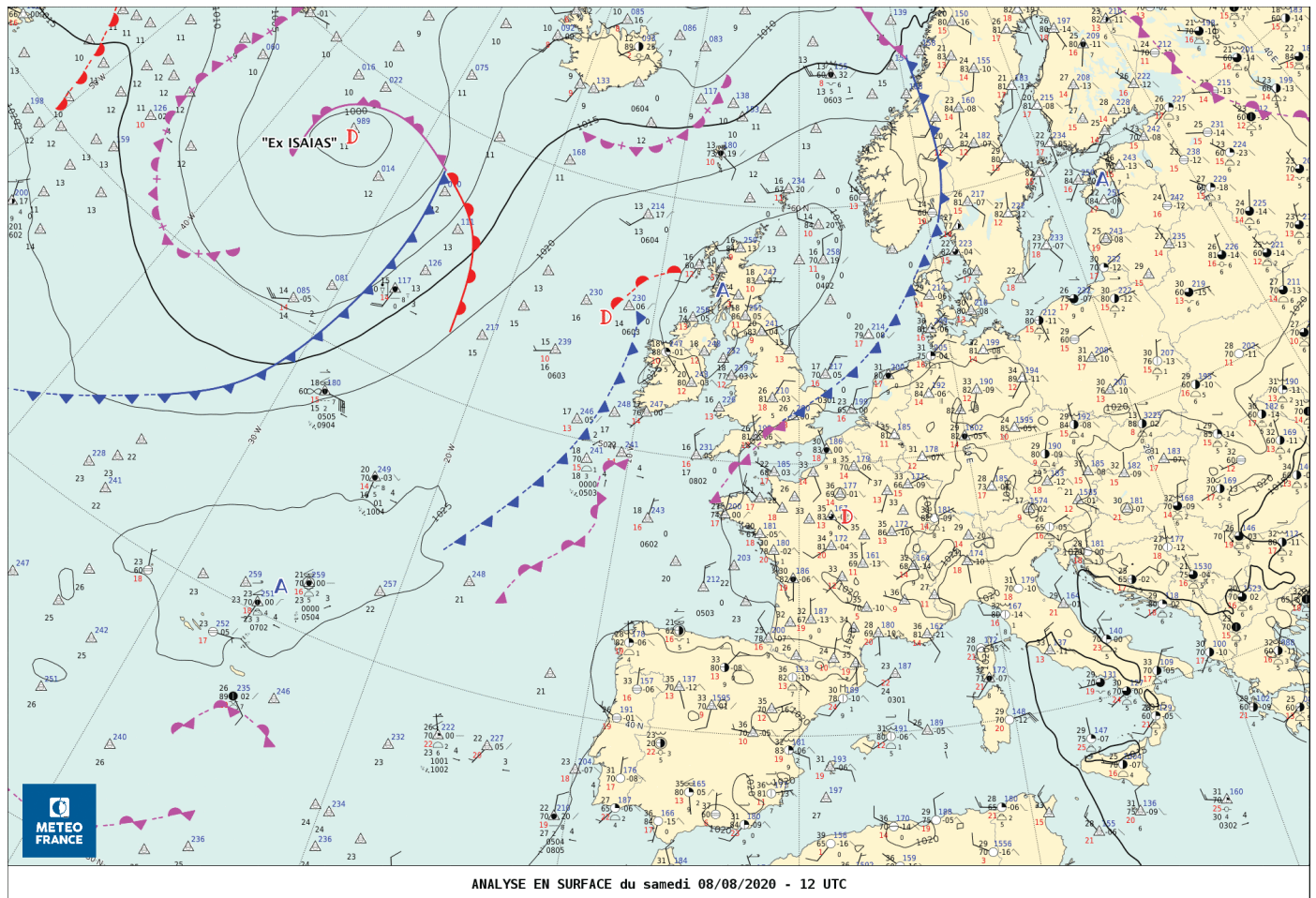
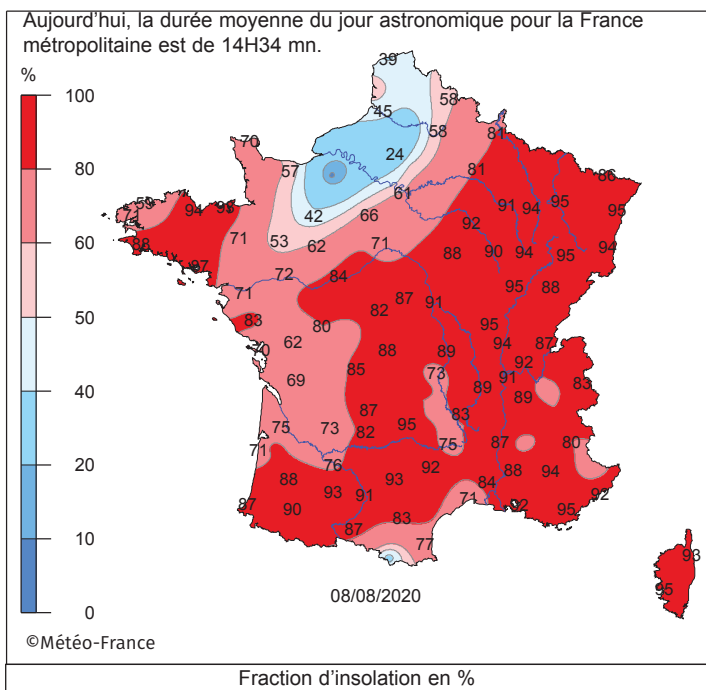
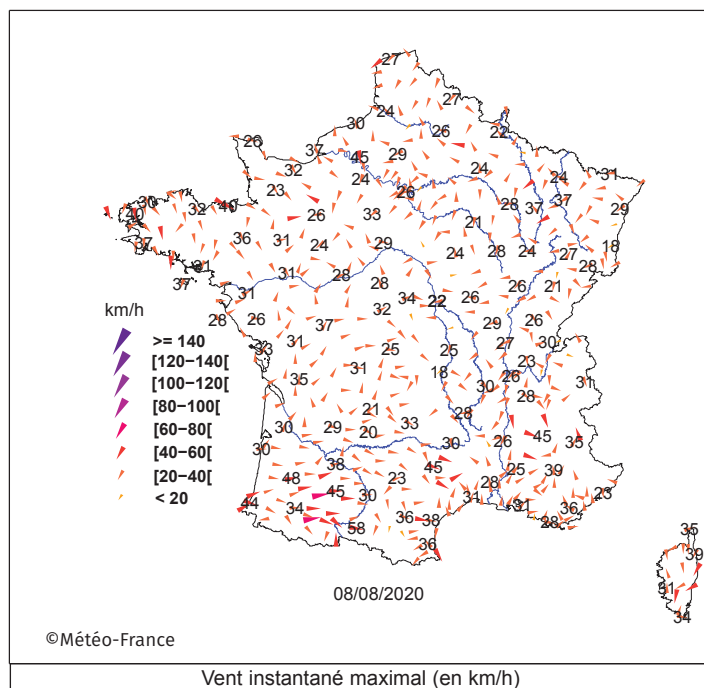

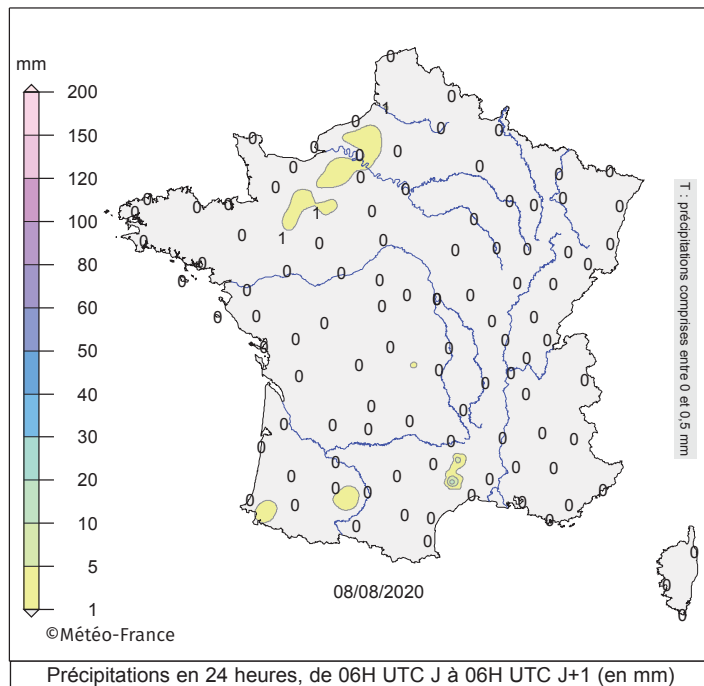
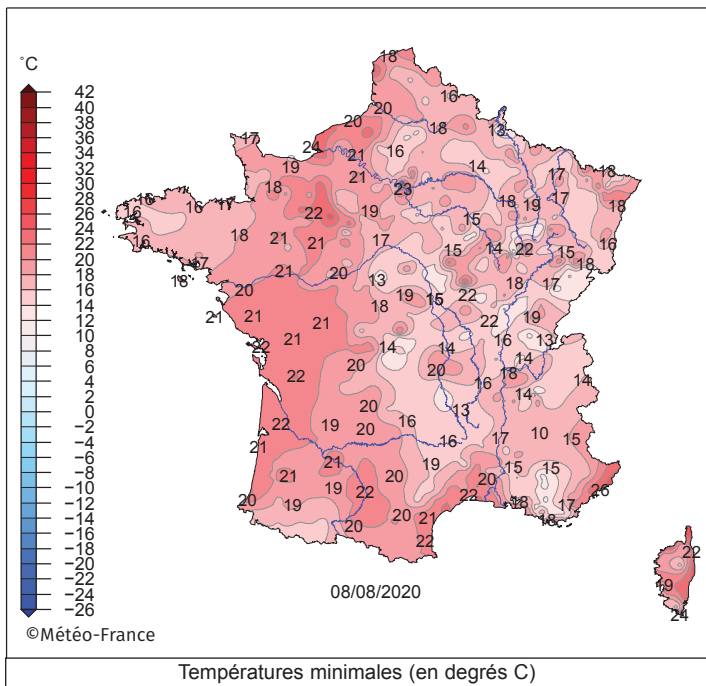


Bulletin Climatique Quotidien du samedi 8 août 2020





Samedi 8 août : en altitude, une vaste dorsale est toujours présente sur la France mais elle faiblit avec la mise en place d'un flux de sud-ouest. Des faiblesses d'altitude déstabilisent la masse d'air à l'étage moyen sur l'ouest du pays. En basses couches, l'air est toujours très chaud et sec. La vigilance rouge "canicule" déclenchée hier sur la région parisienne et la Haute-Normandie est étendue l'après-midi à la Seine-et-Maine et aux Hauts-de-France.

En seconde partie de nuit, des averses orageuses circulent sur le Nord-Ouest puis s'étendent en début de matinée jusqu'à l'Indre et à l'ouest de la Picardie. Quelques nuages concernent le Centre-Est et de la grisaille affecte la pointe bretonne, le pourtour du golfe du Lion ainsi que les régions de la Vendée et du Poitou au Lot-et-Garonne. Après leur dissipation en cours de matinée, le temps est largement ensoleillé sur la quasi-totalité du pays. Les averses localement orageuses se décalent sur le nord des Pays de la Loire et l'intérieur de la Normandie puis sur les Hauts-de-France en début d'après-midi. Des orages éclatent sur le centre des Pyrénées et des Cévennes à l'est du Limousin. Quelques orages se maintiennent du Calvados à la Haute-Normandie. L'instabilité disparaît en soirée en Normandie et sur le Massif central puis sur les Pyrénées centrales en première partie de nuit. Une nouvelle dégradation pluvio-orageuse remonte des Pyrénées-Atlantiques au Gers puis quelques averses orageuses se réactivent en seconde partie de nuit de la Seine-Maritime et de l'Oise à la mer du Nord. Les cumuls sont inférieurs à 5 mm mais atteignent localement 5 à 20 mm sur le sud du Massif central et le relief des Pyrénées-Atlantiques. Les températures minimales sont hétérogènes sur la moitié est du pays. Elles sont proches des normales en Corse et du pourtour méditerranéen à Rhône-Alpes, jusqu'à localement 4 °C en dessous en Provence avec 10.8 °C à Brignoles (83), et jusqu'à par endroits 8 °C au-dessus sur le Nord-Est avec 22.2 °C à Langres (52). Elles sont supérieures de 3 à 8 °C aux normales sur la moitié ouest, voire de 8 à 10 °C de la Normandie au Boulonnais. Des records absolus tous mois confondus sont battus avec 22.2 °C à Alençon (61), 22.4 °C à Saint-Gatien-des-Bois (14), 23.5 °C à Octeville-sur-Mer (76) et 25.2 °C à Boulogne-sur-Mer (62). Hormis sur la majeure partie de la Corse, les rivages méditerranéens, le littoral nord breton et le sud de la côte atlantique, les maximales caniculaires sont 5 à 13 °C au-dessus des normales, localement 13 à 15 °C de la Nièvre à la Seine-Maritime, aux Hauts-de-France et aux Ardennes. Des records mensuels sont enregistrés avec 36.4 °C à Mende (48), 36.5 °C à Rocroi (08) et 37.1 °C à Lille (59).