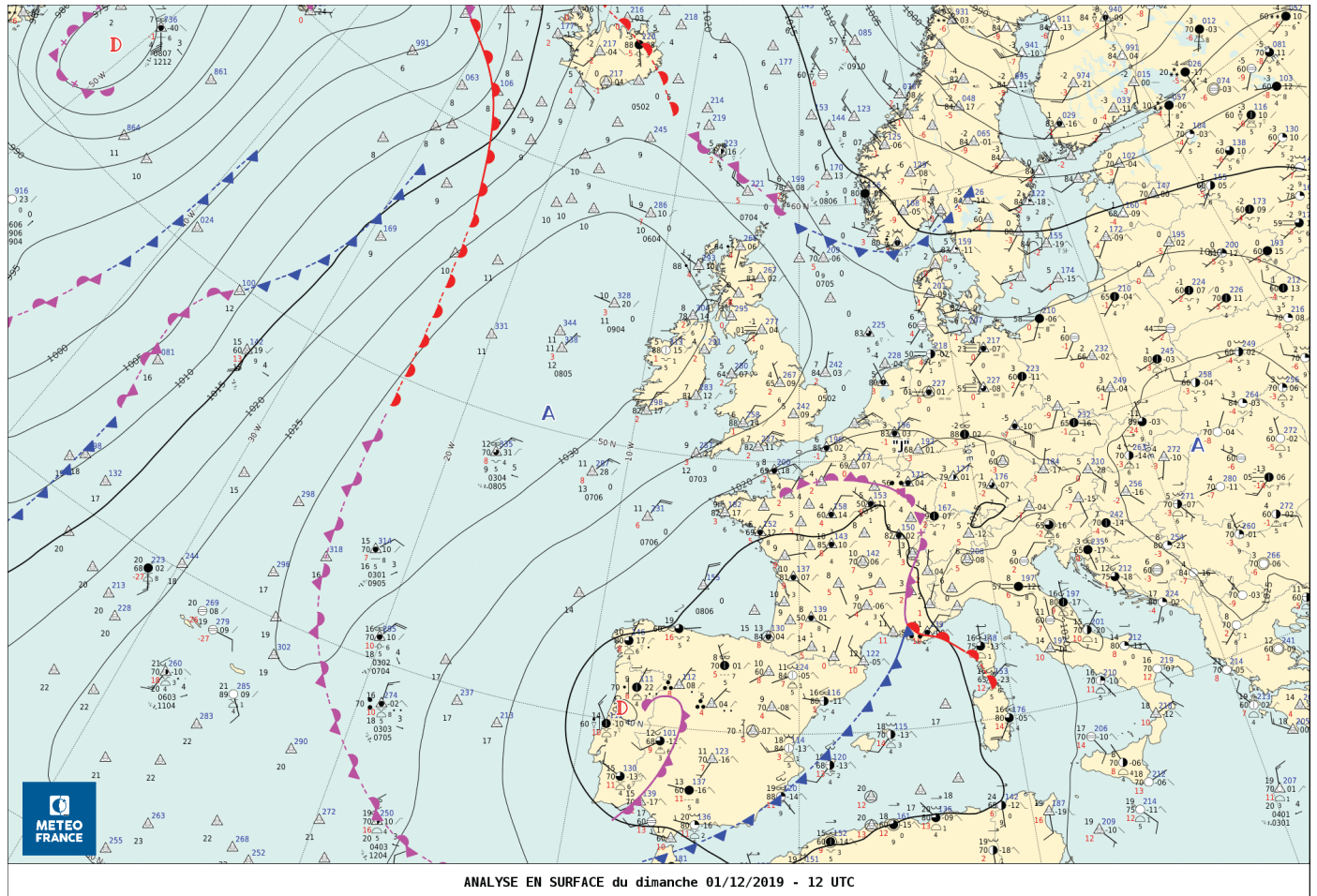
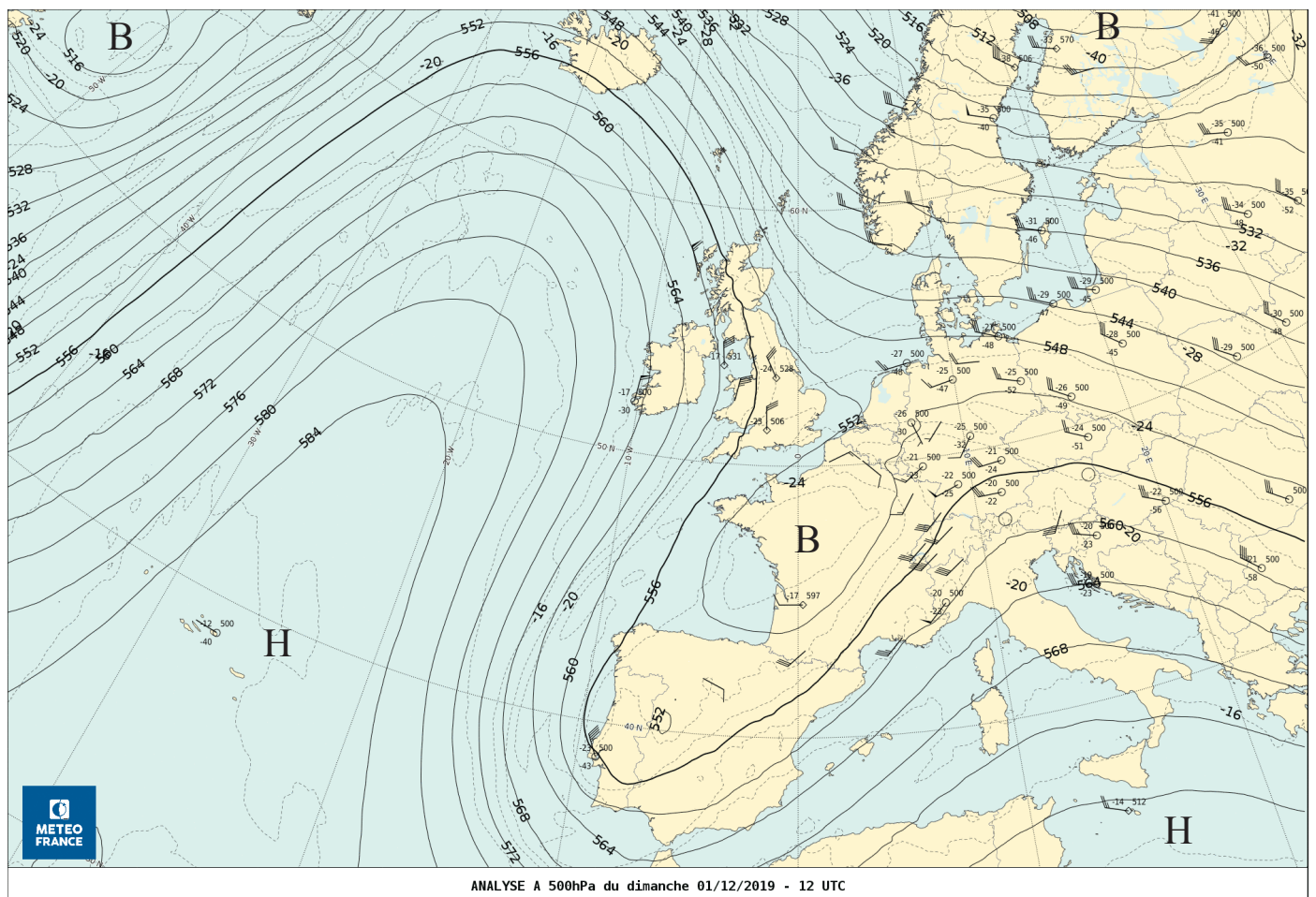


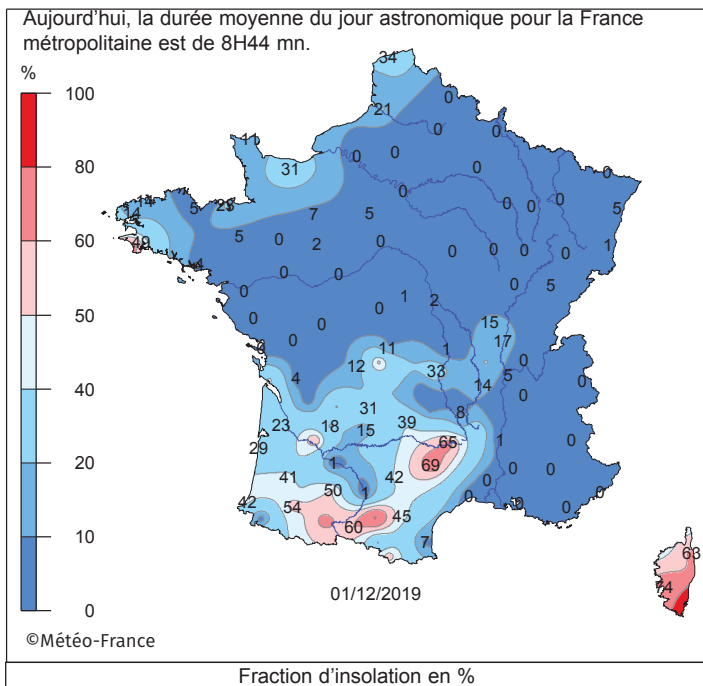
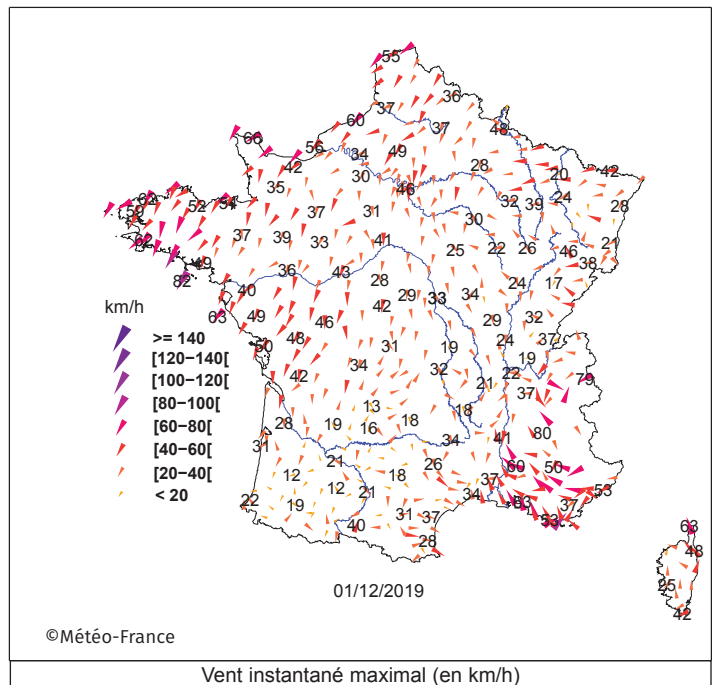
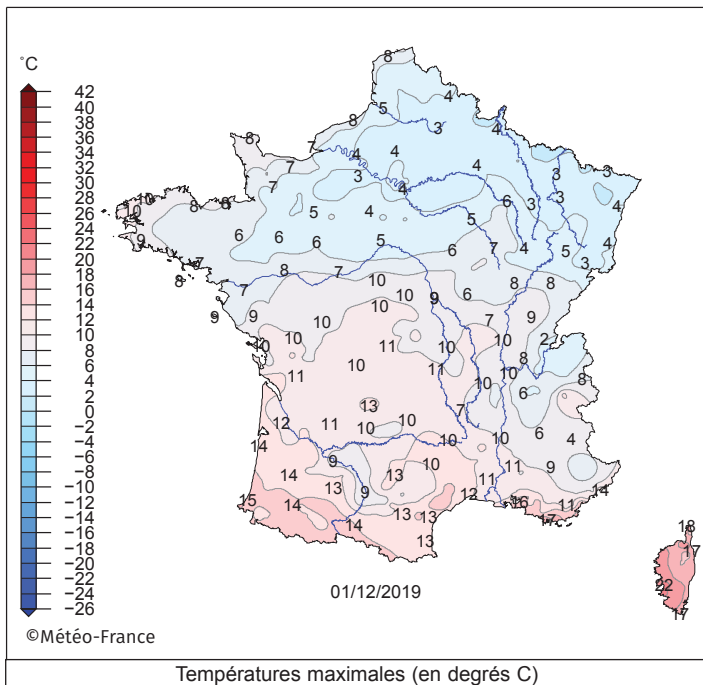
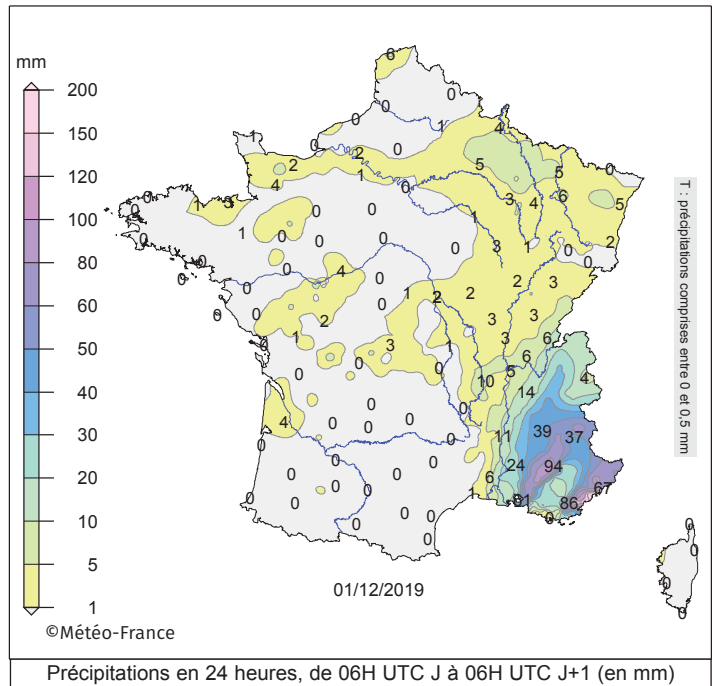
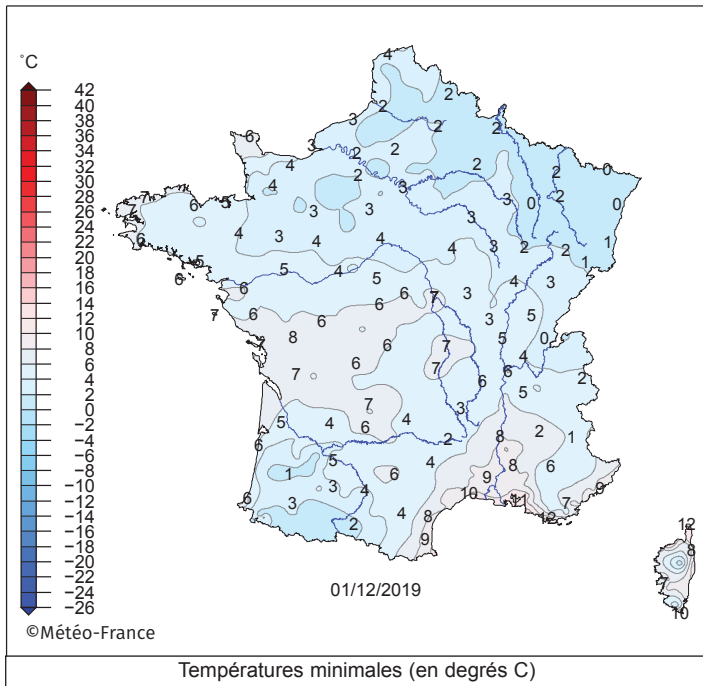
Bulletin Climatique Quotidien du dimanche 1^{er} décembre 2019



ANALYSE EN SURFACE du dimanche 01/12/2019 - 12 UTC



ANALYSE A 500hPa du dimanche 01/12/2019 - 12 UTC



Dimanche 1^{er} décembre : en altitude, un profond thalweg s'étire de la mer du Nord au Portugal, dirigeant un flux de sud-ouest rapide sur le sud-est de la France. En surface, l'onde "J" formant vers l'Est dans des champs dépressionnaires. Un nouvel épisode méditerranéen, court mais très intense, provoque des inondations dramatiques sur le Var et les Alpes-Maritimes. Ces deux départements sont placés en vigilance rouge "pluies-inondations". À l'arrière, une hausse des champs s'amorce par le Nord-Ouest et le flux s'oriente au nord-est dans de l'air plus frais. En seconde partie de nuit, les pluies continues de l'est de l'Occitanie aux Alpes et à l'Alsace se cantonnent sur l'Est le matin, localement orageuses en région PACA. Associées à l'occlusion, les faibles précipitations qui s'étirent du Bassin parisien à la Normandie et à la Bretagne remontent sur la Picardie. Dans la traîne, des ondées se produisent des Pays de la Loire et de l'Orléanais jusqu'au nord de l'Aquitaine. Des brouillards localement présents sur le Sud-Ouest se dissipent rapidement et laissent place à de belles éclaircies des Pyrénées centrales au sud du Massif central. Seule la Corse bénéficie d'un soleil généreux. L'après-midi, des pluies continues et modérées se maintiennent à l'est de la vallée du Rhône, localement orageuses en région PACA. De faibles précipitations se produisent de l'est de la Picardie au nord du Grand-Est. Le temps reste très nuageux avec quelques ondées de la Bretagne et de l'Île-de-France à la Bourgogne et au nord de l'Aquitaine. Localement, on observe de la pluie et neige mêlées au nord de la Seine. En soirée et première partie de nuit, les précipitations continues se cantonnent progressivement aux Alpes. Un axe pluvieux s'organise de la mer du Nord au centre de la Bretagne. Des averses persistent du nord de l'Aquitaine au Centre-Est et sur le Grand-Est. Des bancs de brouillard se forment sur le Sud-Ouest et les Pays de la Loire. En 24 heures, il tombe souvent 30 à 80 mm à l'est du Rhône, voire 80 à 150 mm sur la Provence et la Côte d'Azur atteignant 200 mm à Mandelieu-la-Napoule (06) avec de nombreuses crues et inondations. Il neige abondamment dans les Alpes à partir de 2000 mètres. Le vent de sud-est souffle de 60 à 85 km/h sur la région PACA et le vent de nord-est atteint 60 à 80 km/h localement 90 km/h sur les côtes de la Manche. Les températures minimales sont proches de la normale sur le tiers nord, un petit quart sud-ouest et en Corse, mais 1 à 5 °C au-dessus sur le reste du pays, voire 6 à 7 °C en basse vallée du Rhône. Les maximales affichent 1 à 3 °C de plus que les valeurs de saison sur un vaste quart sud-ouest jusqu'à localement 6 °C en Corse. Sur les Alpes et le tiers nord, elles sont jusqu'à 5 °C en dessous des normales.