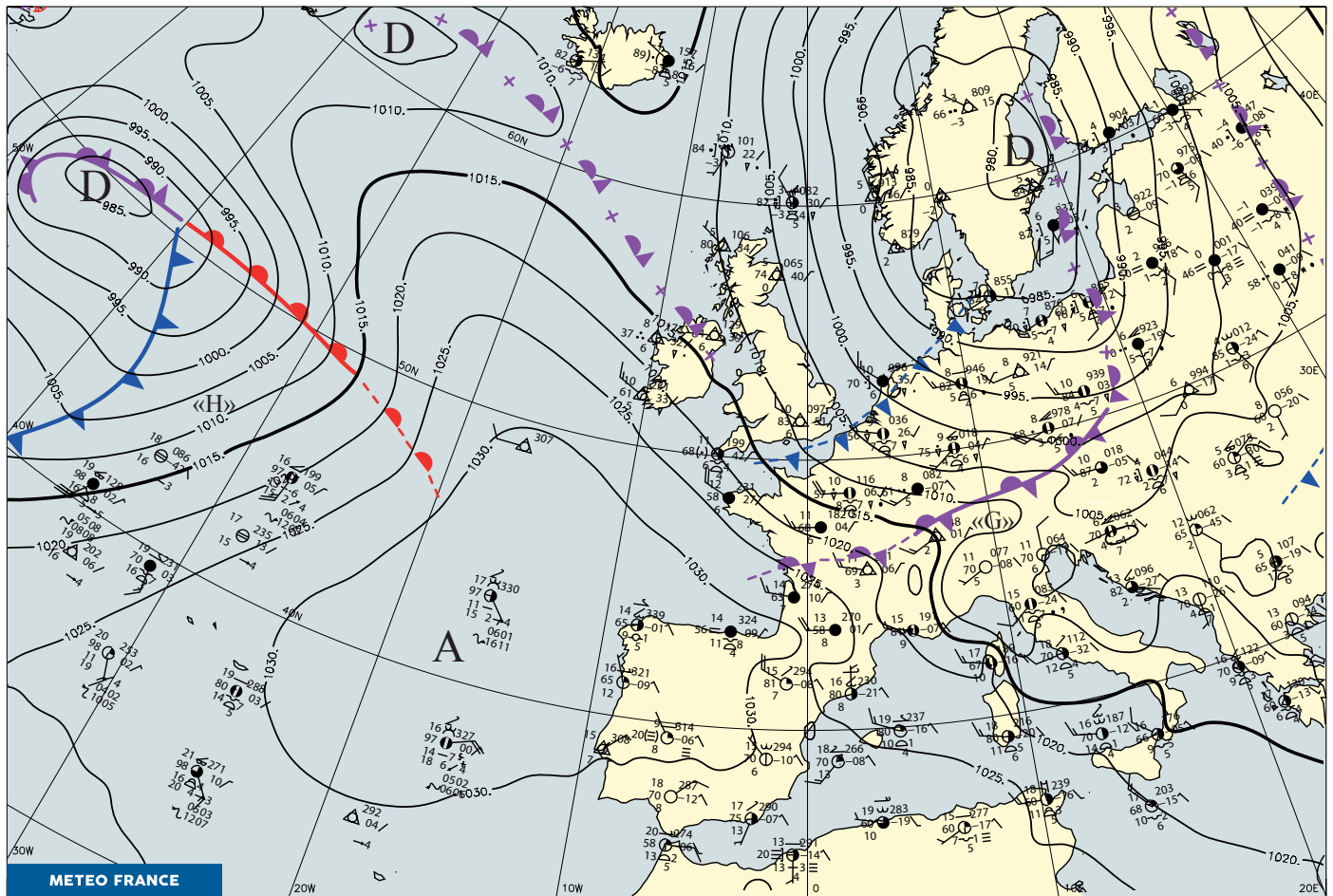
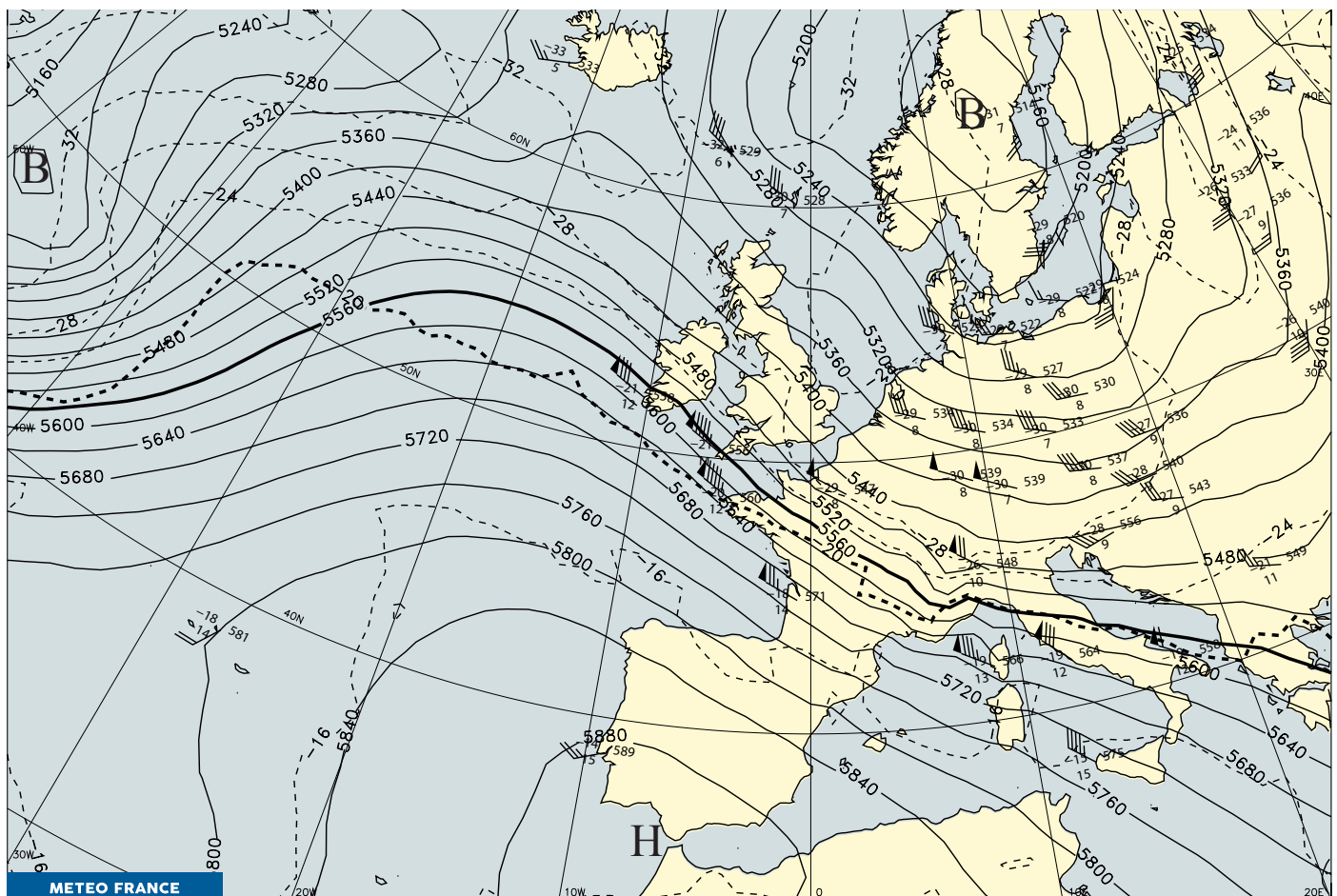


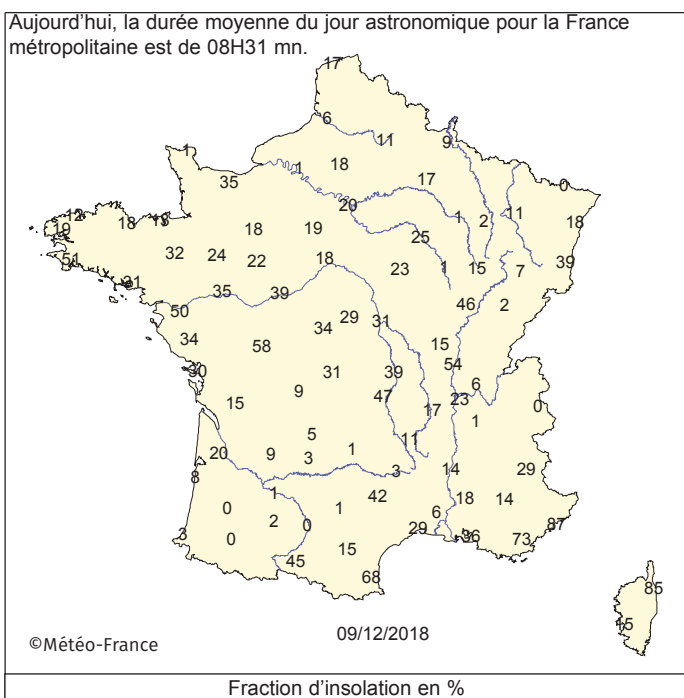
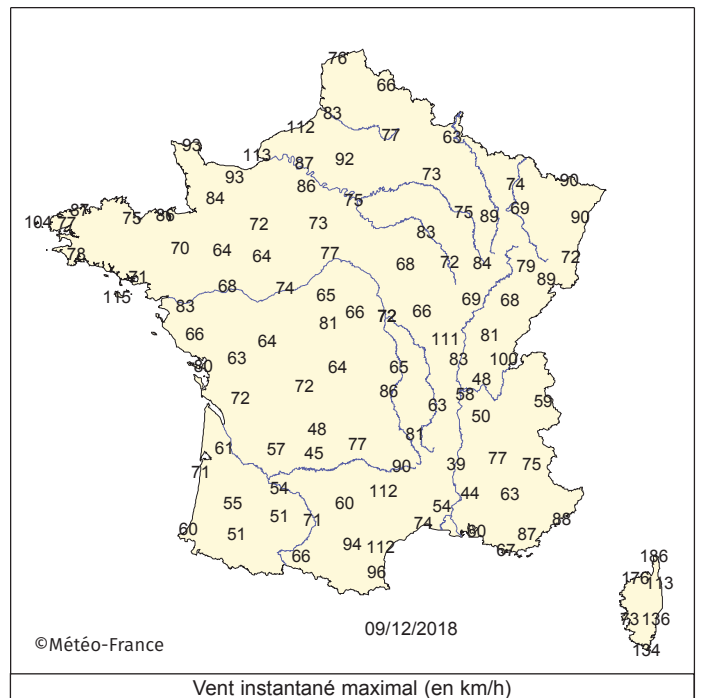
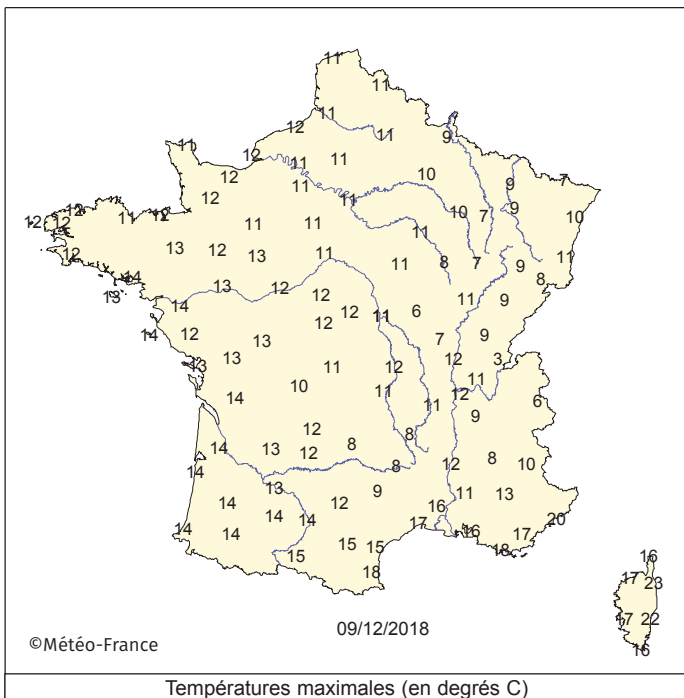
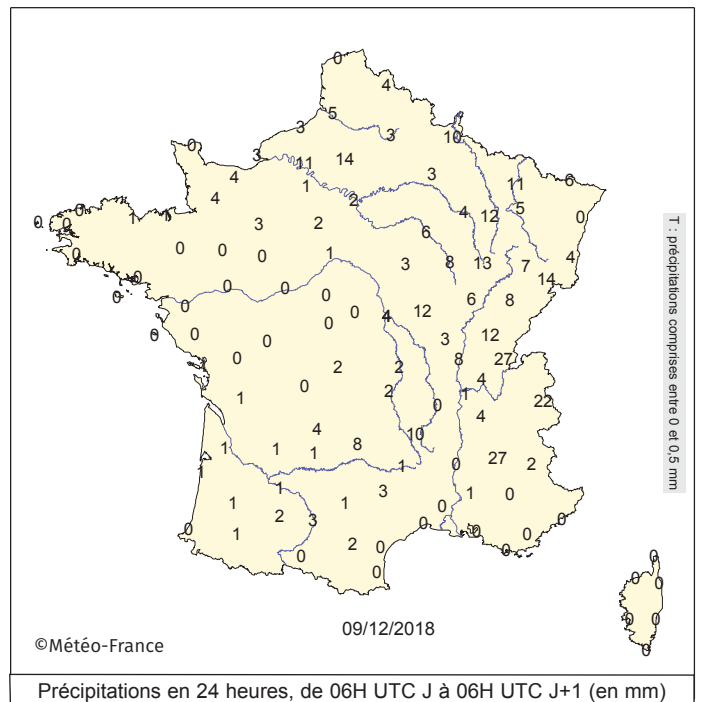
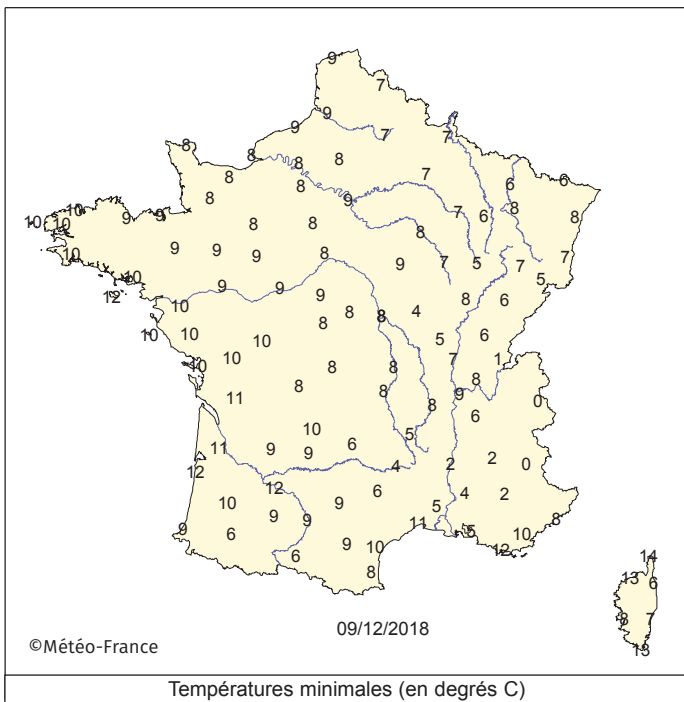
Bulletin Climatique Quotidien du dimanche 9 décembre 2018



ANALYSE EN SURFACE DU DIM 09/12/18 12 UTC



ANALYSE A 500 hPa DU DIM 09/12/18 12 UTC



Dimanche 9 décembre : en altitude, le pays est soumis à un flux de nord-ouest rapide et cyclonique avec la présence d'un thalweg dynamique sur l'Europe du Nord. En basses couches, le front froid arrivée la veille, s'évacue rapidement par le sud de la France en cours de matinée. À l'arrière, dans l'air plus frais, un temps de traîne temporairement active se met en place.

Le matin, malgré quelques trouées autour de la Méditerranée et des Pays de la Loire au Centre-Val de Loire, le temps est très nuageux sur le pays avec de fréquentes averses. Il neige à partir de 1200 mètres sur le relief de l'Est et le Massif central. Sur les Alpes du Nord, les chutes de neige sont abondantes au-dessus de 1400 mètres d'altitude. Par ailleurs, un fort vent d'ouest à nord-ouest accompagne les précipitations. L'après-midi, le temps reste instable et venteux avec de fréquentes averses au nord de la Loire ainsi que du Sud-Ouest aux Alpes. Ces pluies sont localement orageuses sur le nord du pays et s'accompagnent ponctuellement de fortes rafales qui atteignent 92 km/h à Beauvais (60) ou 108 km/h à Chouilly (51). Les cumuls en 24 heures, souvent supérieurs à 5 mm au nord de la Seine et du Grand-Est à Auvergne - Rhône-Alpes, atteignent localement 10 à 20 mm sur l'ouest du Massif central ainsi que des frontières du Nord et du Nord-Est à la Normandie et à la Bourgogne, 25 mm sur les Vosges et le Jura, ponctuellement 25 à 40 mm sur les Alpes et localement plus en Isère et en Savoie avec 77.8 mm à Saint-Hilaire (38 - Alt. 990 mètres). Le vent d'ouest à nord-ouest dépasse souvent 100 km/h sur les côtes de la Manche et les côtes bretonnes ainsi que sur l'arc méditerranéen. Il est particulièrement violent en montagne dépassant 130 km/h en rafales sur le sud du Massif central et les Alpes-Maritimes avec 154 km/h au Mont Aigoual (30) ainsi que sur la Corse où les pointes atteignent 158 km/h à Conca (2A), 176 km/h à l'Île-Rousse (2B) et 186 km/h au cap Corse (2B). Les températures minimales comme les maximales sont douces et supérieures aux valeurs moyennes d'un début décembre. Hormis en basse vallée du Rhône et sur l'est de la Corse, les minimales sont 4 à 8 °C au-dessus des normales, voire localement plus avec 16.6 °C à Agen (47), record sur 7 jours de douceur matinale. Les maximales sont 2 à 5 °C au-dessus des normales sur une grande partie du pays, voire plus avec 21.8 °C à Eus (66) et 22.7 °C à Bastia (2B).