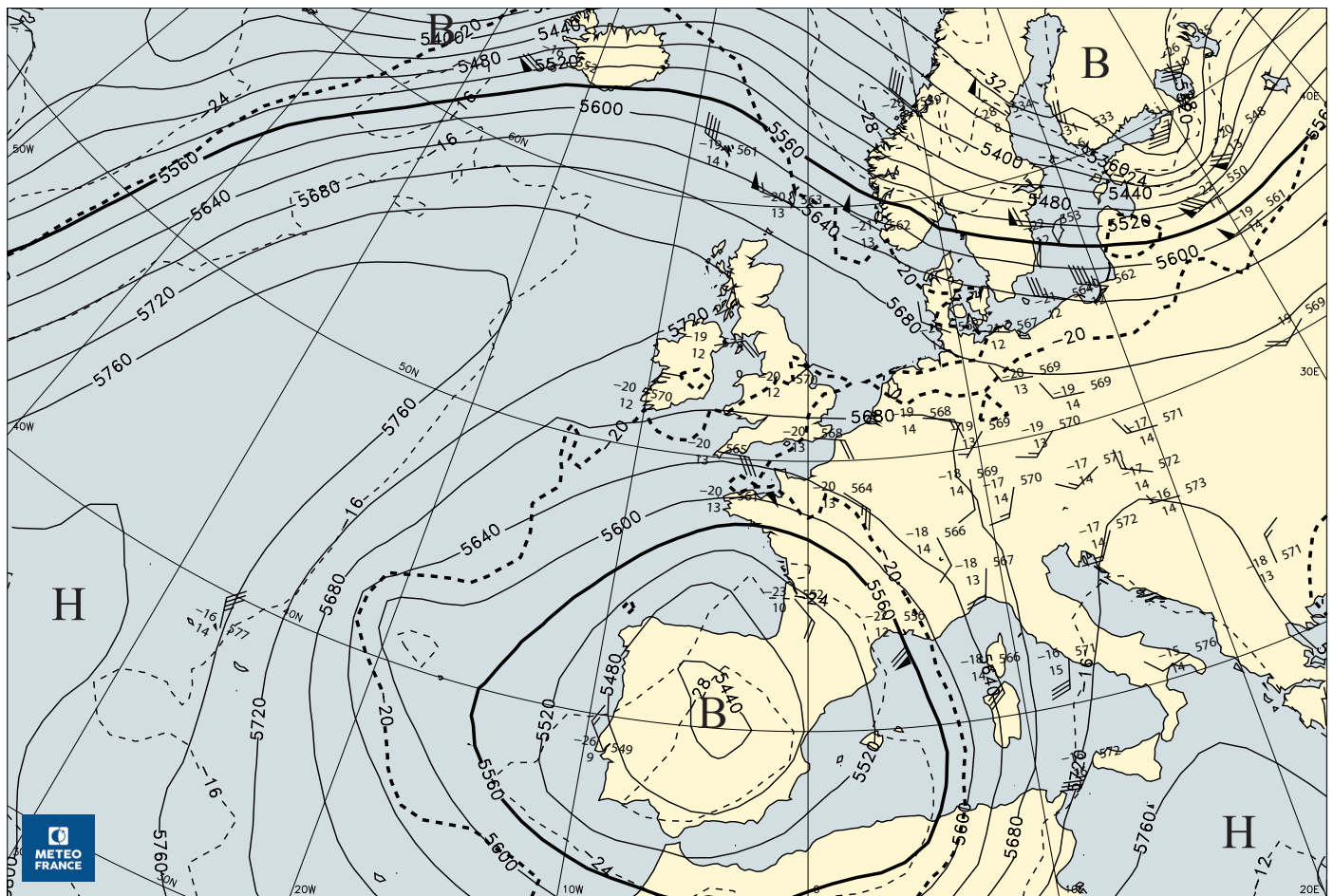
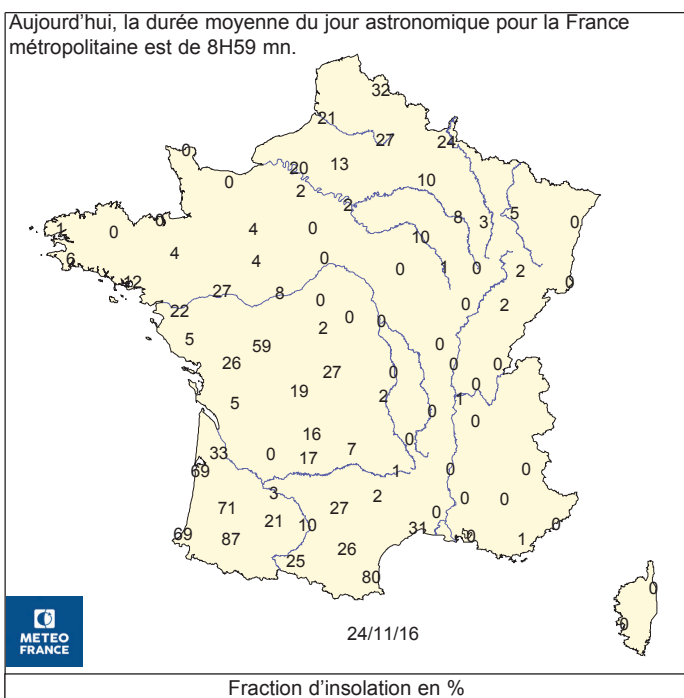
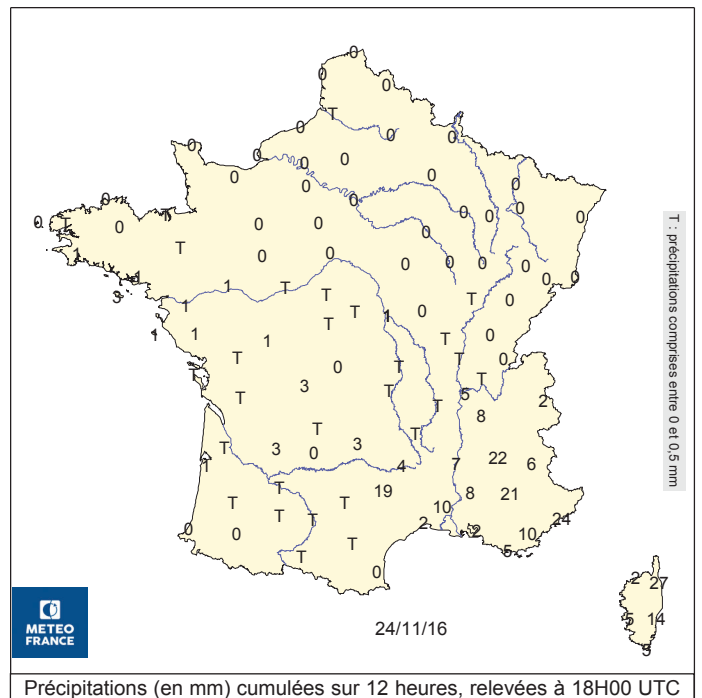
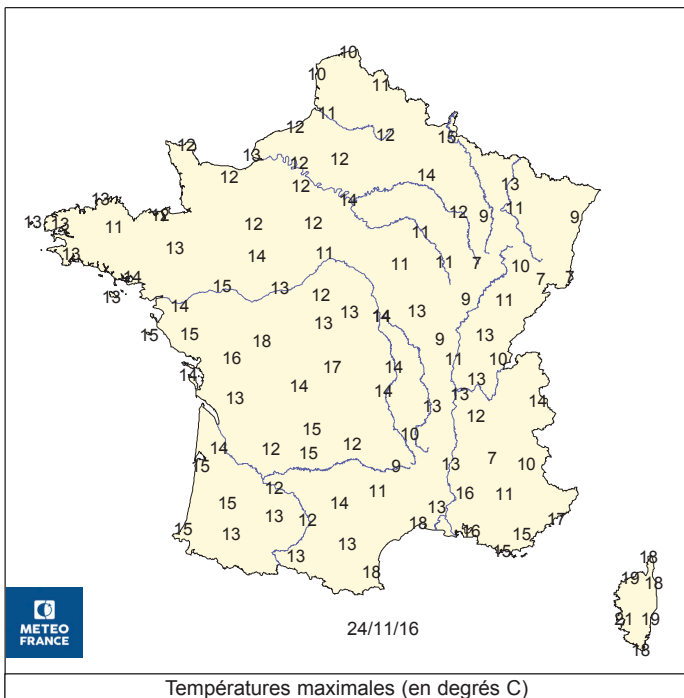
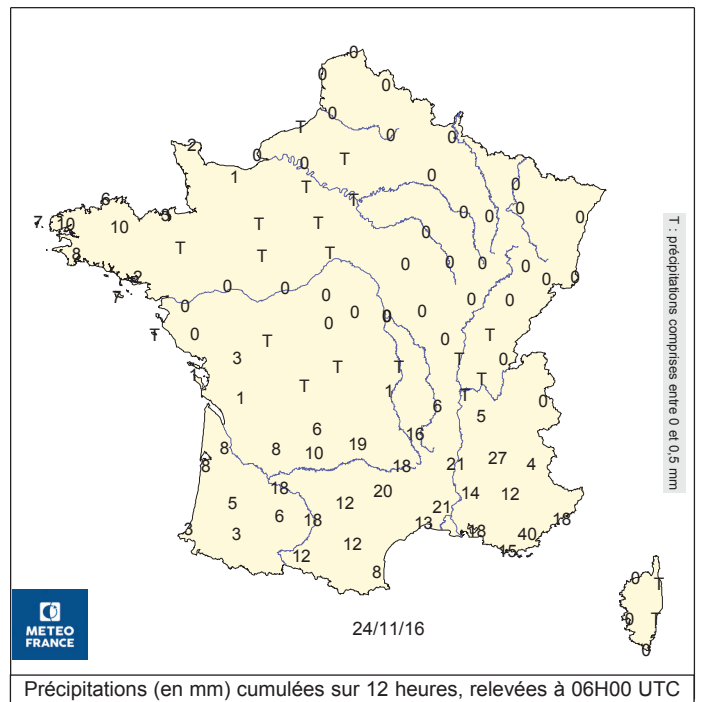
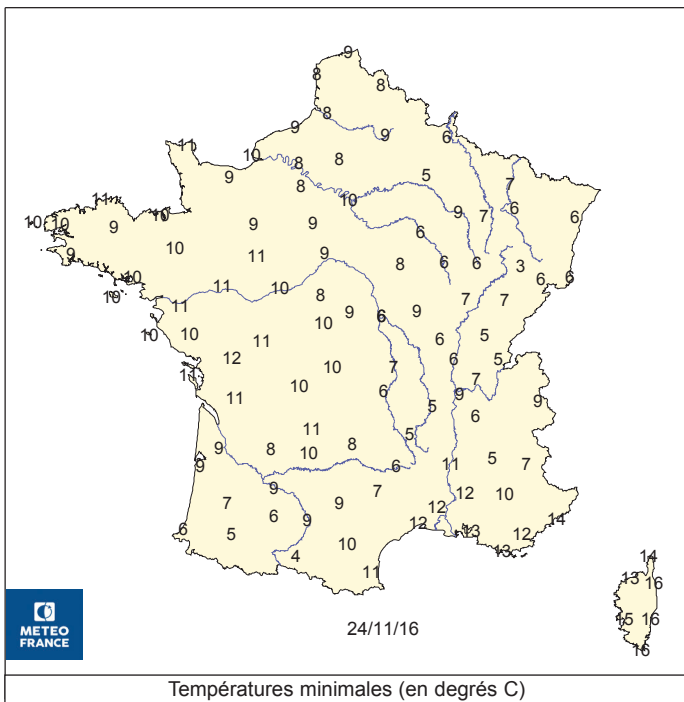


ANALYSE EN SURFACE DU JEU 24/11/16 12UTC



ANALYSE A 500 hPa DU JEU 24/11/16 12UTC



Jedi 24 novembre : en altitude, la goutte froide ibérique pivote et dirige un flux de sud, puis de sud-est sur le Midi méditerranéen. Un premier forçage très dynamique dans la nuit de mercredi à jeudi engendre un axe orageux qui balaie le sud-est du pays du Languedoc à la région PACA et creuse le centre dépressionnaire dans le golfe de Gascogne.

Au lever du jour, des remontées de pluies orageuses concernent le Languedoc, la région PACA et la Corse. Elles perdurent une grande partie de la journée, donnant un événement pluvieux exceptionnel sur la Haute-Corse qui engendre de très forts écoulements et des débordements de cours d'eau. Les cumuls de précipitations atteignent souvent plus de 200 mm. On relève notamment 296.6 mm à Cagnano (2B). Dans les Alpes-Maritimes, des valeurs supérieures à 100 mm sont enregistrées, comme à Breil-sur-Roya (06) avec 132.4 mm. Ces intempéries sont aussi accompagnées de vents forts, dépassant 100 km/h : 128 km/h au cap Corse (2B), 130 km/h au Bec de l'Aigle (13) et 137 km/h à Saint-Raphaël (83). Les pluies s'étendent du Sud-Est au Nord-Ouest ; elles sont faibles du Massif central à la Bretagne. Sur le reste du pays, le ciel reste très nuageux, sauf sur l'Aquitaine où le soleil domine après la dissipation des quelques brouillards matinaux.

Le vent de nord-est souffle assez fort à fort sur les côtes de la Manche avec des rafales atteignant 80 km/h. Il atteint même 115 km/h à Gatteville-le-Phare (50). Les températures restent douces. Hormis sur l'ouest du piémont pyrénéen, les minimales sont souvent 3 à 8 °C supérieures aux valeurs de saison, voire localement 9 à 10 °C du nord du Limousin au Poitou, sur les Savoies, la région PACA et le sud de la Corse. On enregistre seulement 1.8 °C à Tarbes (65) et 6.4 °C à la pointe de Socoa (64) mais 10.6 °C à Vinon-sur-Verdon (83), 10.9 °C à Sainte-Marie-de-Cuines (73), 12.3 °C à Montmorillon (86), 15.1 °C à Cannes (06) et 16.2 °C à Figari (2A). Les maximales sont globalement proches des normales sur le Midi et le long des côtes de la Manche. En revanche, elles les dépassent de 4 à 8 °C localement 9 °C de l'ouest de l'Auvergne au sud du Maine-et-Loire et à l'est de la Vendée, ainsi que de la Brie aux Ardennes et au nord de la Lorraine : 17.4 °C à Douzy (08) et 18.4 °C à Montmorillon (86).