


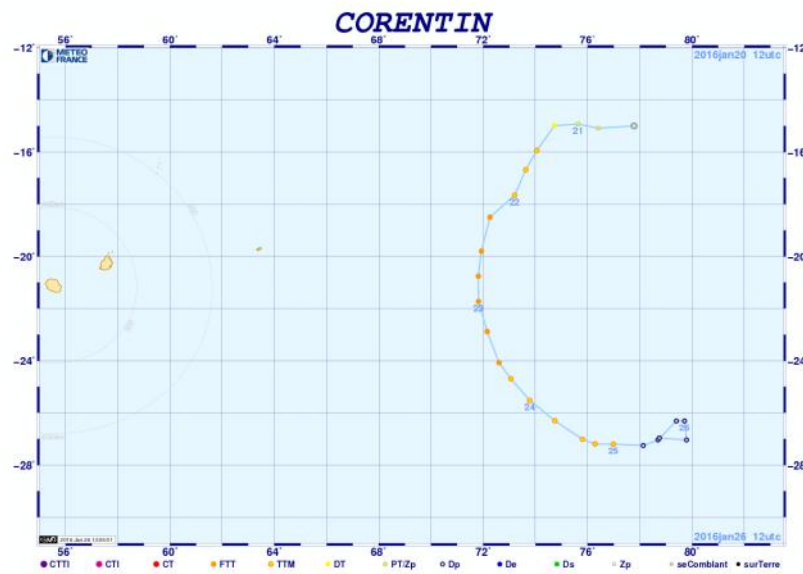
Pas de houle significative ayant intéressé La Réunion au cours de ce mois de janvier.

## Image du mois



Baptisée le **21** (à 16h locale) loin au sud de l'archipel des Chagos, la Tempête **Tropicale Modérée CORENTIN** se dirige vers le sud, ce qui maintient le système loin à l'est des Mascareignes. Les conditions deviennent favorables le lendemain pour une intensification, et **CORENTIN** est classé au stade de **Fort Tempête Tropicale** (le 22 à 10h). Le météore atteint son intensité maximale le soir du **22**, juste au-dessous du stade de Cyclone Tropical (970 hPa avec des rafales maximales estimées sur mer de 157 km/h). S'approchant d'une zone de cisaillement vertical plus fort, **CORENTIN** va commencer à s'affaiblir le **23** en journée et est déclassée au stade de **Tempête Tropicale Modérée** en soirée. Evoluant vers le sud-est sur des eaux plus froides, **CORENTIN** va garder ses caractéristiques tropicales jusqu'au matin du **25**. Reclassé Dépression Post-Tropicale, le système continuera d'être suivi jusqu'au **26**.

## Activité Cyclonique



# Bulletin CLIMATOLOGIQUE Mensuel

# 974 LA REUNION



## JANVIER 2016

### Caractère dominant du mois

Au 8<sup>ème</sup> rang des mois de janvier les plus secs depuis 50 ans.

### Précipitations

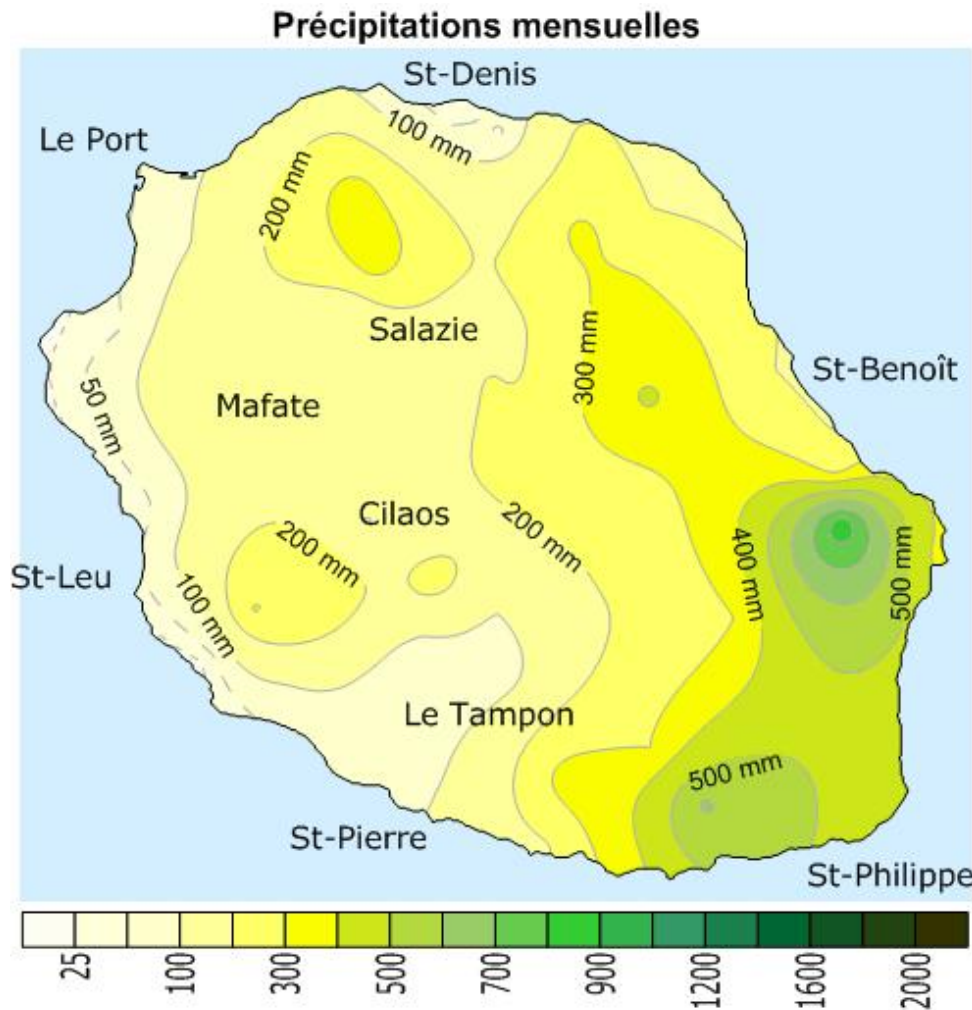
La pluviométrie moyenne sur l'île est déficitaire de **45%**.

### Températures

Par rapport à la normale 1981-2010, l'écart à la température moyenne est de **+0,4°C**.

### Insolation

Le rayonnement global moyen sur l'île est supérieur de **6%** à la moyenne 2001-2010.



## Chiffres marquants du mois

### Précipitations

**Cumul mensuel** (pour un mois de janvier)  
**44,8 mm** au Chaudron (3<sup>ème</sup> cumul le plus faible depuis le début des mesures en 1967)  
**65,2 mm** à Gillot (3<sup>ème</sup> cumul le plus faible depuis le début des mesures en 1953)  
**417,3 mm** à Takamaka (2<sup>ème</sup> cumul le plus faible depuis le début des mesures en 1971).

### Températures

**Température maximale journalière** (record pour un mois de janvier)  
**29,4°C** le **2** à Cilaos (record égalé du 07/01/2002 - début des mesures en 1969)  
**29,0°C** le **3** à Plaine des Palmistes (ancien record : 28,8°C le 24/01/1962 - début des mesures en 1961).  
**Température minimale journalière** (record pour un mois de janvier)  
**18,9°C** le **7** à Pont-Mathurin (ancien record 19,5°C le 31/01/2002 - début des mesures en 1991).

### Vents

**Rafales maximales (le 1<sup>er</sup>)**  
**113 km/h** (nord) à Bellecombe  
**86 km/h** (nord-ouest) à Gros Piton Ste-Rose  
**83 km/h** (nord-nord-est) à Petite-France  
**79 km/h** (est) au Plaine des Palmistes  
**75 km/h** (nord-est) à Plaine des Cafres  
**73 km/h** (nord-nord-ouest) à Bellevue Bras-Panon  
**73 km/h** (nord-est) à Pointe des Trois-Bassins  
**70 km/h** (nord-est) au Port  
**69 km/h** (nord-nord-est) au Baril.



# Bulletin CLIMATOLOGIQUE Mensuel

Édité par METEO-FRANCE  
 Direction Inter Régionale Océan Indien  
 50, Bd du Chaudron  
 97490 Ste-Clotilde  
 Directeur de publication : David Goutx

téléphone : 02.62.92.11.00  
 télécopie : 02.62.92.11.47

Prenez le temps d'un coup de fil .... La Météo de l'île de La Réunion au 08 92 68 08 08 (tarif 0,31 €/mn)  
 Le point cyclone au 08 97 65 01 01 (tarif 0,51 €/appel d'un poste fixe)  
 d'une connexion Internet .... <http://www.meteofrance.com> (national) ou <http://www.meteofrance.re> (régional)

