

Bulletin Climatologique mensuel

66
PYRENEES-ORIENTALES

Numéro 43 Prix 4.19 €

janvier 2009

Caractère dominant du mois

Pluviométrie excédentaire

Températures moyennes mensuelles
en dessous de la normale

Ensoleillement mensuel
en dessous de la normale

Mois peu venteux
(tempétueux le 24)

Précipitations mensuelles

Précipitations :

elles tombent surtout en première et troisième décades: les 06, le 09 (sous forme de pluie et neige mêlées en plaine, sous forme de neige dès 450 m) de façon plus soutenue, orageuse en plaine du Roussillon; du 19 au 26; les 28 et 31.

Températures:

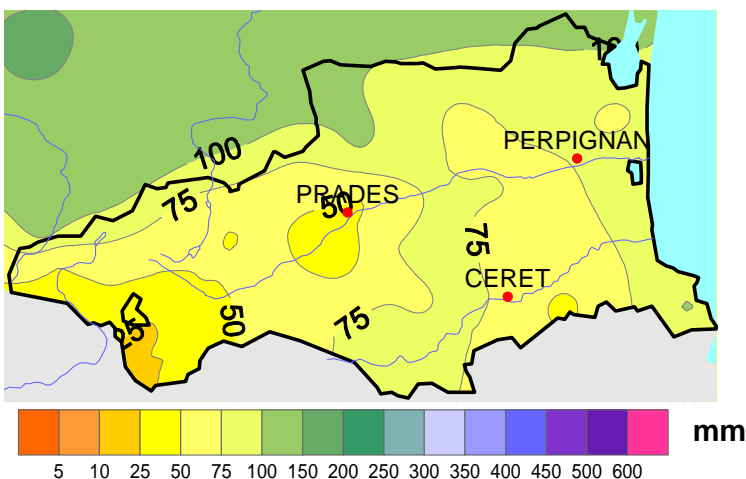
plutôt fraîches surtout la première moitié du mois, elles ne deviennent voisines des normales de saison qu'en troisième décade.

Insolation:

en dessous de la normale malgré une seconde décade excédentaire, la première décade étant le plus souvent très nuageuse, la troisième est en dessous mais voisine de la normale.

Vent:

avec un nombre de jours de vent fort (vit max inst ≥ 58 km/h) de 9 alors que la normale est de 14, ce mois de janvier est peu venteux. Il y a eu un jour de vent marin assez fort (le 31), onze jours de tramontane assez forte à forte, **violente le 24** (rafale maximale: 51 m/s soit **184 km/h à Perpignan**).



Faits marquants

moyennes des températures minimales
moyennes des températures moyennes
moyennes des températures maximales
durée d'insolation:
hauteur totale de précipitations:

janvier 2009

3.4°C
7.2°C
11.0°C
131.0 heures
79.6 mm

normale 1971-2000

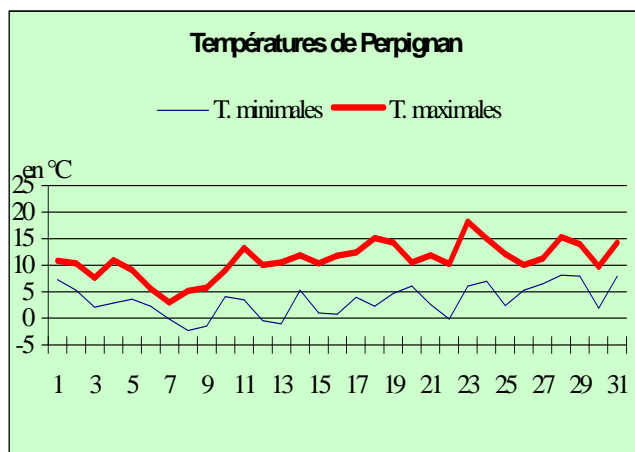
4.4°C
8.3°C
12.3°C
139.9 heures
62.2 mm



METEO FRANCE
Toujours un temps d'avance

températures

moyennes mensuelles assez fraîches



Les températures minimales et maximales, en début de mois jusqu'au 16 sont en dessous des normales de saison (de 8 à 6°C les 07 et 08), elles oscillent ensuite de part et d'autre des normales jusqu'à la fin du mois.

La température la plus basse du mois a été enregistrée le 08:

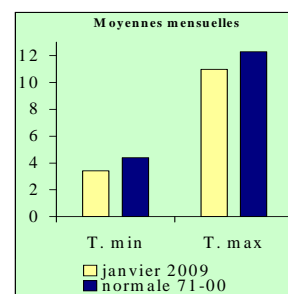
- 2.3°C à Perpignan
- 7.5°C à Eus
- 8.1°C à Serralongue
- 10.6°C à Sainte-Léocadie
- 16.6°C à Formiguères (sans dégel depuis le 06)

Les moyennes des températures sont au-dessous de la normale (1971-2000) de 1.0°C pour les minimales, de 1.3° pour les maximales.

À Perpignan pour ce mois de janvier 2009:

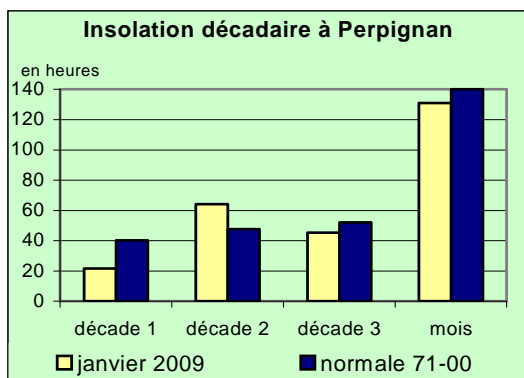
-la **moyenne** des températures **minimales** est: **3.4°C**

-la **moyenne** des températures **maximales** est: **11.0°C**



insolation

au-dessous de la normale



avec 131,0 heures d'insolation alors que la normale est de 139,9 heures, c'est un ensoleillement mensuel en dessous de la normale malgré une seconde décade excédentaire de 43%.

à **PERPIGNAN**: il y a eu **six jours d'insolation continue**:

les 04, 11, 12, 13, 15, 27

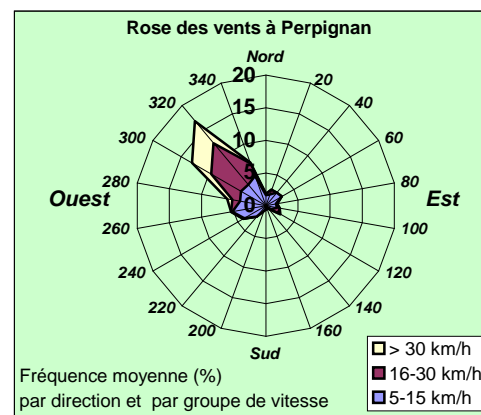
cinq jours d'insolation nulle:

les 01, 02, 06, 07, 30

vent

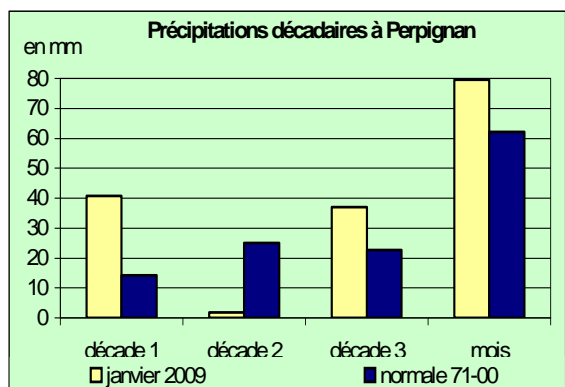
de nord-ouest prédominant

Vent marin assez fort le 31, tramontane assez fort à forte en troisième décade surtout, à violente le 24 (rafale maximale: 51 m/s ou 184 km/h) liée à une dépression 980 hPa dans le golfe de Gascogne, se déplaçant vers le golfe du Lion en journée. Le reste du mois, un régime de brises, faible à modéré ou assez fort, s'est établi.



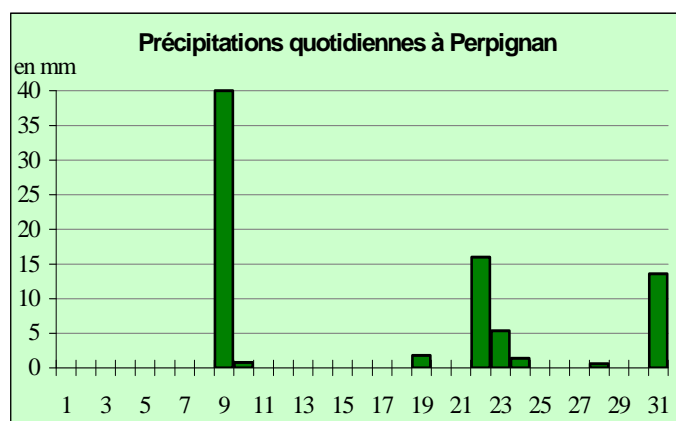
précipitations

excédentaires



Déficitaires en principauté d'Andorre, la pluviométrie est normale par endroits, à excédentaire le plus souvent sur le reste du département.

A Perpignan, la moitié des précipitations est tombée le 09 lors d'un passage pluvio-orageux; avec un total mensuel de 79.6 mm alors que la normale 1971-2000 est de 62.2 mm pour un mois de janvier, c'est un excédent pluviométrique de 28%.



Les zones les plus arrosées sont: Fenouillèdes, Albères, plaine du Roussillon où les quantités décennales et mensuelles ci-contre ont été recueillies.

Postes les plus arrosés

	Décade 1	Décade 2	Décade 3	Mois
<i>Sournia</i>	17.5	4.5	85.0	107.0
<i>Banyuls-sur-mer</i>	56.7	4.2	43.0	103.9
<i>Cante-en-Roussillon</i>	63.5	3.6	34.4	101.5
<i>Opoul</i>	53.0	3.6	44.7	101.3
<i>Saint-Paul-de-Fenouillet</i>	2.2	4.6	87.4	94.2

Phénomènes divers

Brouillards:

ils se forment
 -tout au long du mois en Cerdagne, Capcir, Conflent, dans les Aspres
 -en début et en fin de mois dans le Vallespir

Orages:

le 09, des orages éclatent en plaine du Roussillon

*Températures moyennes et ensoleillement
en dessous de la normale, pluvieux,
peu venteux, tempétueux le 24*

Du 01 au 18

En altitude : flux de Nord-Ouest prédominant, de secteur Sud les 09-10 et les 17-18

Pressions : anticycloniques jusqu'à 1030 hPa le 11

Vent : régime de brises faibles à modérées prédominantes, quatre jours de tramontane assez forte à forte

Nébulosité : très nuageux à couvert en première décade avec cinq jours d'insolation continue (six jours mensuellement) durant cette période. Passage pluvio-orageux le 09, chute de neige dès 450m (12cm de neige fraîche vers 1500m)

Températures hivernales, en dessous des normales de saison de 8 à 6°C à Perpignan les 07 et 08

Du 19 et 31 :

En altitude : flux d'Ouest Nord-Ouest à Sud-Ouest prédominant, de Sud le 31

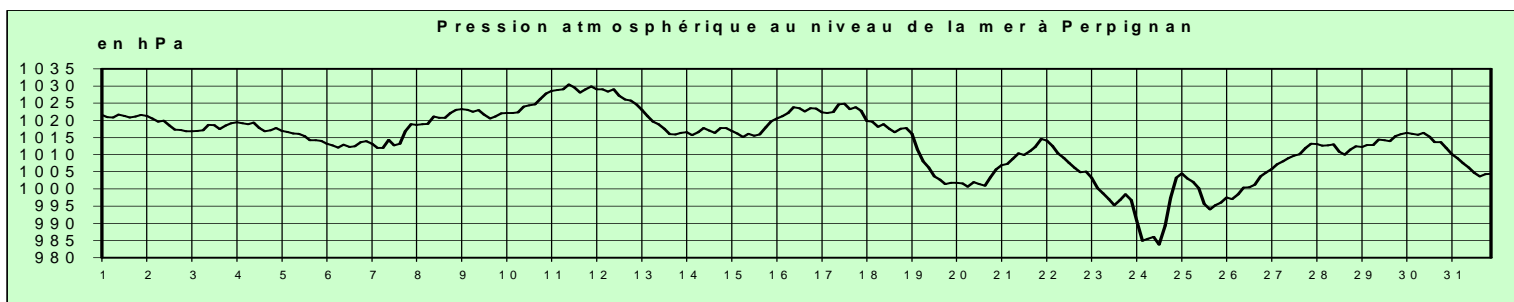
Pressions : dépressionnaires jusqu'à 984 hPa le 24 (violente tempête)

Vent : régime de brises faibles à modérées, un jour de vent marin assez fort le 31, six jours de tramontane assez forte à forte

Tempête du 24 janvier : une forte dépression (avec un jet puissant en altitude) circule rapidement du golfe de Gascogne au golfe du Lion. Les vents forts associés sont de SW puis d'W. On relève : 193 km/h à Formiguères et à Port-Vendres, 184 km/h à Perpignan et 216 km/h au col d'Envalira en Andorre.

Nébulosité : très nuageux à couvert mis à part le 27 (insolation continue)

Températures : elles oscillent autour des normales de saison



Bulletin
CLIMATOLOGIQUE
Mensuel

Édité par METEO-FRANCE
Centre Départemental 66
Aérodrome Perpignan-Rivesaltes
66000 PERPIGNAN
Directeur de publication : Maurice Valaude
ISSN 1775-8165

téléphone : 04.68.52.66.66
télécopie : 04.68.52.66.69

dépôt légal : 24/02/2009

Prenez le temps d'un coup de fil

d'une connexion

Internet

Prévisions à 7 jours sur tous départements au numéro court : 3250 (0.34€ / mn)

Prévisions à 7 jours sur votre département au 08 92 68 02 dd (0.34€ / mn)

3615 METEO (0.34€ / mn)

<http://www.meteo.fr>

Conformément à la loi sur la propriété intellectuelle du 1er juillet 1992, l'information ci-dessus appartient à METEO-FRANCE. Le tarif indiqué couvre les cas d'utilisation interne ou à usage final par le client. En cas d'affichage, de rediffusion ou de revente de tout ou partie du bulletin climatologique mensuel, de fourniture de services à valeur ajoutée à partir des données publiées, une autorisation écrite préalable et un devis doivent être impérativement demandés à METEO-FRANCE.

 **METEO FRANCE**
Toujours un temps d'avance