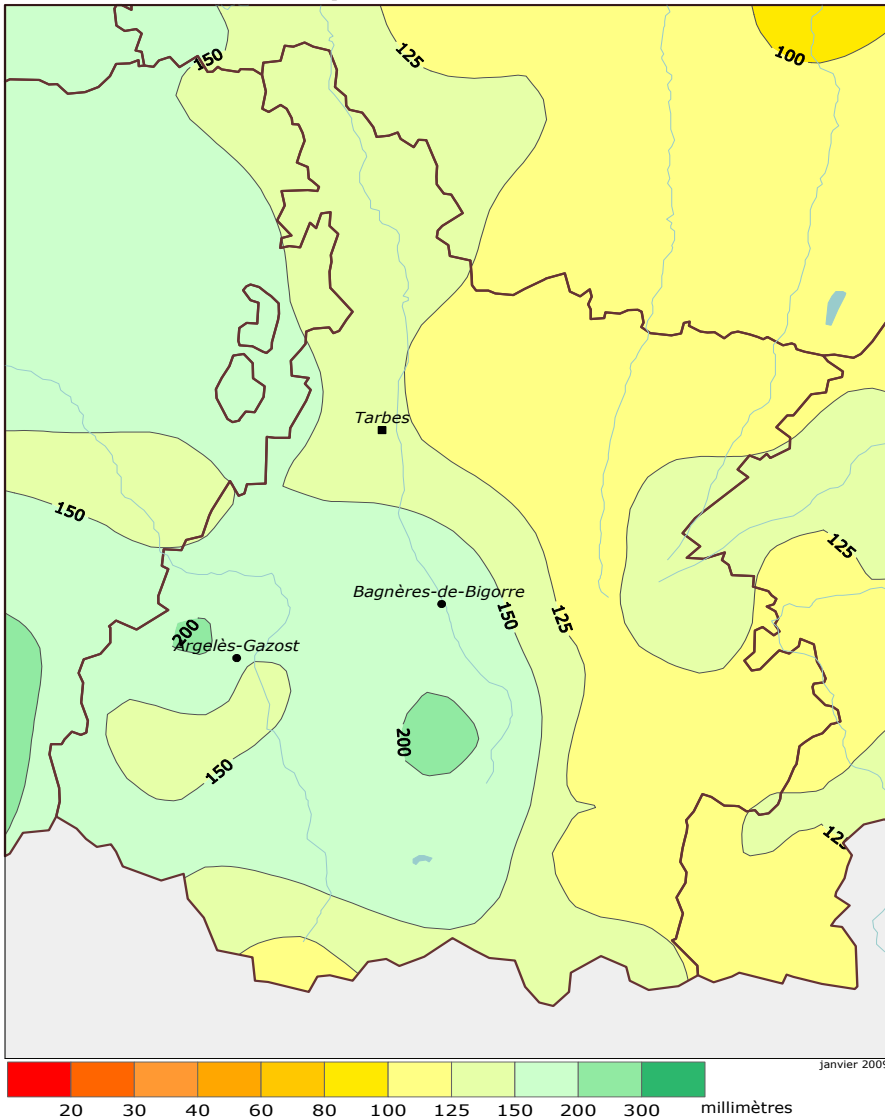


Janvier  
2009

Précipitations mensuelles



Caractère dominant du mois

Relative fraîcheur et fortes pluies.

Précipitations

Rares et faibles jusqu'au 18, elles ont été abondantes du 19 au 26, période représentant à elle seule la majeure partie du cumul mensuel. Les pluies sur le mois sont largement excédentaires.

Températures

Ce mois est globalement frais avec des températures nocturnes accusant un déficit entre 0,2 et 0,9 degré. Le déficit est plus marqué pour les températures maximales avec plus de 1 degré d'écart, jusqu'à 1,6 degré sur le plateau de Lanne-mezan

Insolation

L'ensoleillement est déficitaire avec seulement 84% de la moyenne à la station de Tarbes-Ossun.

## Faits marquants

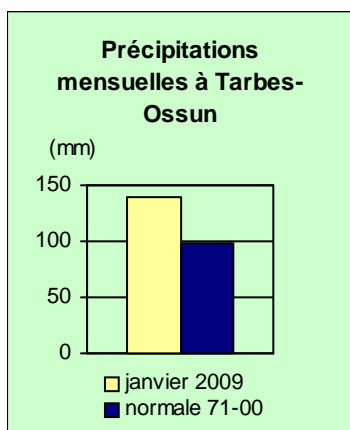
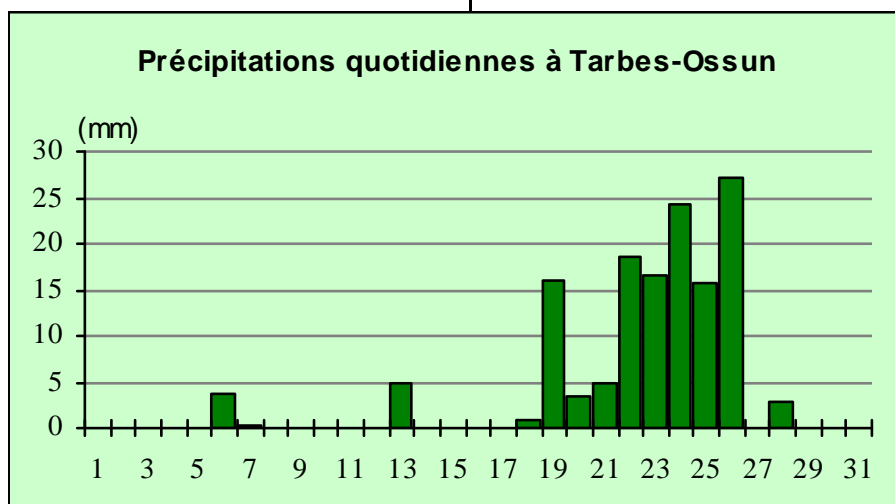
Ce mois de janvier a connu le 24 une tempête d'une force exceptionnelle justifiant une mise du département en vigilance rouge. En plaine, le vent a partout dépassé les 110 km/h et a même atteint les 157 km/h à Vic-en-Bigorre. Tout le canton de Vic a

été touché. Arbres abattus, toits dévastés et importantes coupures d'électricité.



# précipitations

A partir du 19, le temps a été plus ou moins humide avec des passages pluvieux intenses du 22 au 27 apportant en de nombreux points plus de 20 mm de pluie. Le 23 à Arbéost il est tombé 30,8 mm. Les cumuls mensuels de précipitations sont très largement excédentaires, jusqu'à 219% de la normale à Vic-en-Bigorre. En montagne, sans être exceptionnel, l'enneigement est toujours excellent grâce aux chutes abondantes du 24 au 26.



Postes les plus arrosés				
	Décade 1	Décade 2	Décade 3	Mois
<i>GEZ</i>	9,9mm	30,1mm	169,1mm	209,1mm
<i>LOURDES Serres</i>	13,7mm	36,6mm	140,4mm	190,7mm
<i>BAGNERES-de-B</i>	10,0mm	33,9mm	134,3mm	178,2mm
<i>LUZ-les-Astes</i>	17,2mm	29,4mm	124,0mm	170,6mm
<i>PEYROUSE</i>	11,0mm	40,3mm	116,6mm	167,9mm

## Phénomènes divers

**Pas de phénomènes particuliers.**

### Brouillard :

Les brouillards ont été fréquents en première décade. Pour le mois, huit jours avec occurrence de brouillard ont été observé à Ossun pour une normale de 4,8. Ces brouillards ont essentiellement été nocturnes.

### Orages :

Ce phénomène n'a pas été observé.

### Grêle :

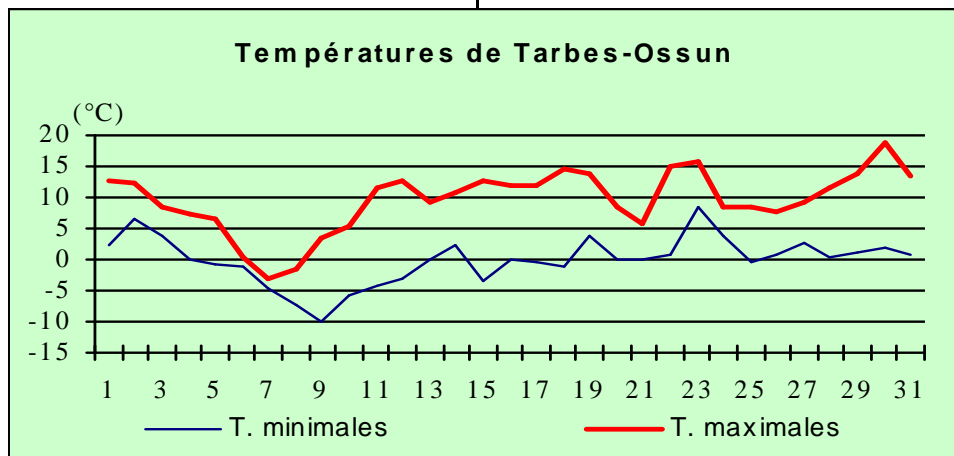
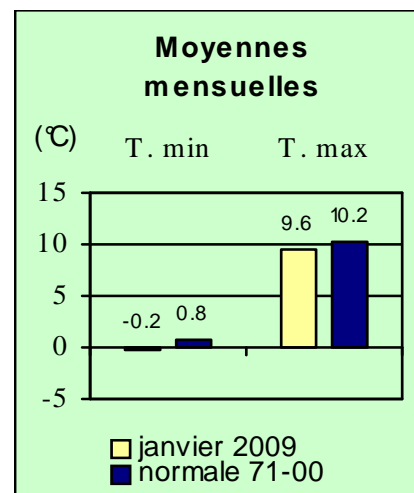
Ce phénomène n'a pas été observé.

# températures

## Mois de janvier contrasté et un peu frais.

Les températures sont devenues fraîches à partir du 3 et ce jusqu'au 10 avec des gelées généralisées à partir du 5. Les 7 et 8 les thermomètres sont restés sous le zéro degré et les 8 et 9 les gelées sévères étaient généralisées. A Ossun, on a relevé -10,1 degrés dans la nuit du 8 au 9. A partir du 11, les tempé-

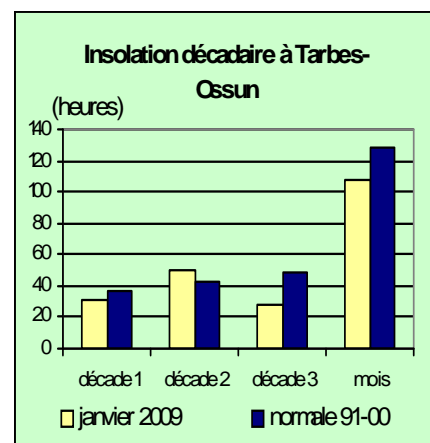
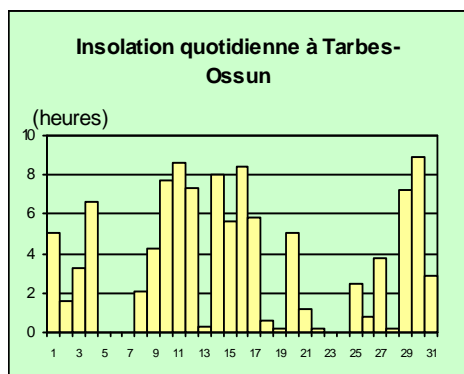
tures ont oscillé autour des normales, avec quelques périodes de douceur agréable, du 15 au 18, et les 22, 23, 29 et 30. Le 30, journée la plus chaude du mois, les 20 degrés ont été frôlés à Lomné.



# insolation

## Déficitaire.

L'ensoleillement est très déficitaire avec seulement 84% de la moyenne à la station de Tarbes-Ossun. On notera toutefois 3 périodes bien ensoleillées, du 10 au 12, du 14 au 17 et du 29 au 30.

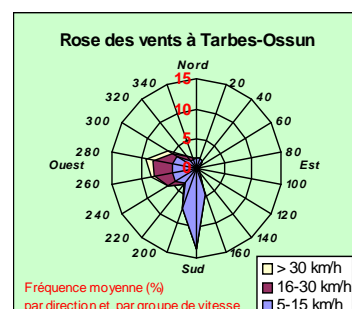


# vent

## Une tempête qui restera gravée dans les mémoires.

Le vent est resté faible jusqu'au 22. Le courant d'ouest s'accélère le 23 en milieu de journée et on dépasse les 80 km/h à Ossun et Campistrous. Le lendemain matin, une

tempête d'une vigueur exceptionnelle touche le département, notamment le Val d'Adour, occasionnant d'importants et nombreux dégâts.



Ce mois restera associé à la tempête dévastatrice du samedi 24. Il a été marqué par 7 jours de temps frais du 3 au 10, même très froid du 6 au 8 avec quelques centimètres de neige tenant au sol en plaine. Il a été marqué aussi par 8 jours de temps doux mais pluvieux et souvent venteux du 19 au 26. Les cumuls de pluie sont très largement excédentaires.

## DU 1 AU 10 : GRAND FROID ET DIFFICULTÉS PASSAGÈRES SUR LES ROUTES.

Hautes pressions dominant sur le nord du pays, dépressions circulant en Méditerranée : entre les deux le département est soumise à de faibles flux de N à E tantôt anticycloniques et froids, tantôt humides et perturbés. Le temps est partagé entre nuages, éclaircies, nuages bas et brouillards nocturnes parfois givrants ou lents à se dissiper. Les températures, relativement douces les 1 et 2 chutent fortement sur l'ensemble du département du 3 au 10 ; les gelées nocturnes sont très fortes et généralisées. La nuit du 8 au 9 est la plus froide du mois : de -7 à -8 degrés en général, jusqu'à -10,4 à Lomné. Les maximales restent même négatives en journée les 7 et 8. Du 5 au 8 les perturbations qui s'enfoncent par le nord-est ou remontent de Méditerranée sont peu actives mais accompagnées de neige en plaine. Le vent, de

NNW à ENE faible à passagèrement modéré, accentue la sensation de froid.

## DU 11 AU 18 : RADOUCISSEMENT.

Les hautes pressions se décalent vers l'est et le flux vire lentement E à SE pour terminer W. Après un temps calme, doux et ensoleillé, les perturbations océaniques tentent de pénétrer de nouveau sur le département à partir du 13 mais sans grande activité. Le ciel est très nuageux les 13 et 18, simplement voilé les autres jours. Les températures remontent et sont supérieures aux normales saisonnières. Par contre hormis le 14, les nuits sont fraîches avec des gelées généralisées. Le vent est faible à localement modéré de S à SE dominant.

## DU 19 AU 26 : PLUIE, VENT ET VIOLENTE TEMPÊTE DÉVASTATRICE.

Un très rapide courant océanique, doux mais fortement perturbé, s'établit sur le pays. Les passages pluvieux, souvent actifs, se succèdent, alternant avec des périodes de temps à averses. Les cumuls de pluie dépassent en général les 100 mm sur la période, autour de 150 mm dans le secteur de Lourdes et Bagnères, plus de 160 à 170mm au pied des montagnes à Gez et Campan. Les 40 mm en 48 heures ont souvent été atteints ou dépassés entre le 22 et le 25. Ces

intempéries sont accompagnées de températures clémentes le 19 et du 22 au 23, mais fraîches les 20, 21 et partir du 24 avec de la neige sur les plateaux, gênant la circulation routière. Le vent se lève le 23 devenant assez fort puis le 24, une dépression très creuse circule de la Charente au Limousin engendrant une violente tempête dévastatrice qui a aussi touché notre département. Les rafales ont généralement dépassé allègrement les 110 km/h, 158 km/h à Vic-En-Bigorre.

## DU 27 AU 31 : LE CALME APRÈS LA TEMPÊTE.

Le flux passe progressivement de N à E puis SE. Après un passage perturbé le 28, le temps redevient calme, ensoleillé et de plus en plus doux. Le 30, les températures frôlent les 20 degrés en journée au pied du relief. Le temps se dégrade progressivement le 31 avec un ciel de plus en plus voilé, et de la bruine le soir.

## Bulletin CLIMATOLOGIQUE Mensuel

Édité par METEO-FRANCE  
Centre Départemental des Hautes-Pyrénées  
Aérodrome Tarbes-Lourdes-Pyrénées  
65290 JUILLAN  
Directeur de publication : Patrick BORNUAT  
ISSN 1777-0742

téléphone : 05.62.32.65.00  
télécopie : 05.62.32.65.05

Prenez le temps d'un coup de fil ....

d'une connexion ....

Internet

Prévisions à 7 jours sur tous départements au

Prévisions à 7 jours sur votre département au

3615 METEO (tarif 0,34 €/mn)

<http://www.meteo.fr>

numéro court : 3250 (tarif 0,34 €/mn)

08 92 68 02 65 (tarif 0,34 €/mn)

Conformément à la loi sur la propriété intellectuelle du 1er juillet 1992, l'information ci-dessus appartient à METEO-FRANCE. Le tarif indiqué couvre les cas d'utilisation interne ou à usage final par le client. En cas d'affichage, de rediffu-