Bulletin d'estimation du risque d'avalanche

(valable en dehors des pistes balisées et ouvertes)

MASSIF : THABOR

rédigé le dimanche 12 mars 2023 à 16 h.

Estimation des risques jusqu'au lundi 13 mars 2023 au soir

Au-dessus de 2300 m : Risque marqué. En-dessous : Risque limité.

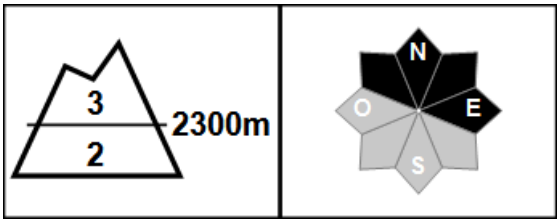

Départs spontanés : neige humide, taille 1 à 2, rares grandes

Déclenchements skieurs : plaques en altitude, facilement déclenchables

Indices de risque : 5 très fort - 4 fort - 3 marqué - 2 limité - 1 faible -- En noir : les pentes les plus dangereuses

Stabilité du manteau neigeux

NOMBREUSES PLAQUES FRAGILES EN ALTITUDE
Situation avalancheuse typique : neige ventée, neige humide

DÉPARTS SPONTANÉS : coulées et avalanches moyennes (taille 1 à 2), rares grandes (taille 3) dans les zones de fortes accumulation en altitude. En journée, la douceur ainsi que l'ensoleillement peuvent provoquer des départs de neige humidifiée, moins probables en dessous de 2300 m où de nombreuses pentes ont été purgées ces deux derniers jours. Lundi après-midi, le transport de neige par le vent de sud-ouest peut localement occasionner une surcharge et provoquer un départ.
DÉCLENCHEMENTS PROVOQUÉS : nombreuses plaques récentes en place. Situées principalement aux altitudes supérieures à 2300 m environ, plus nombreuses dans les versants nord à est, parfois loin des crêtes. En cours de stabilisation, elles peuvent néanmoins encore être localement fragiles et déclenchées par un seul skieur. Les cassures peuvent être importantes et mobiliser d'importants volumes de neige. En cours de journée, départs de neige humide sous les skis en pentes raides en dessous de 2400 m, voire 2800 m en versants ensoleillés.

Neige fraîche à 1800 m

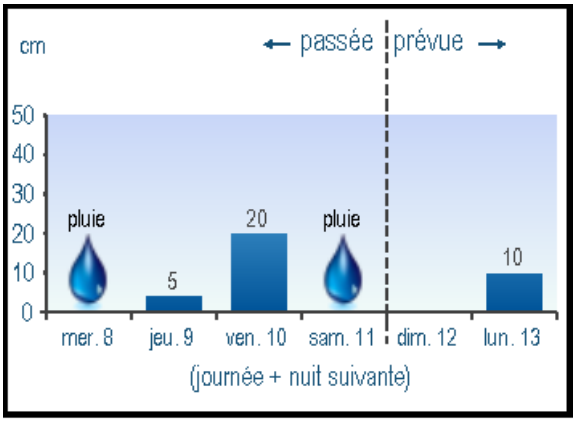

Aperçu météo

	lundi 13 mars		
	nuit	**matin**	**après-midi**
			Perturbation en soirée et nuit
Pluie-Neige			
Iso 0°C	3000 m	3200 m	3000 m
Vent 3000 m	→ 30 km/h	→ 30 km/h	↗ 70 km/h

Epaisseur de neige hors-piste

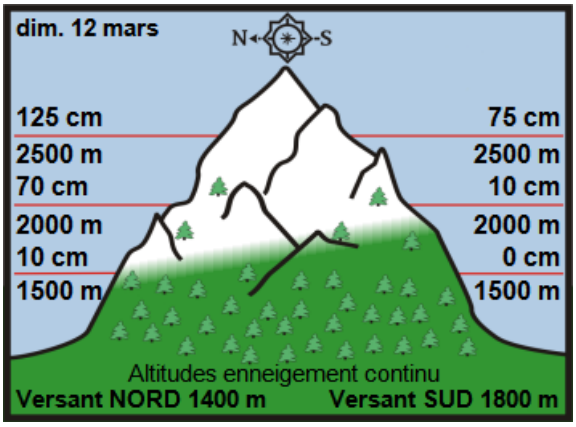

Qualité de la neige

Enneigement restant déficitaire pour la période en moyenne montagne. Il s'est amélioré au-delà de 2100/2300 m avec la succession des chutes de neige.
Limite d'enneigement skiable vers 1600/1700 m en ubacs, rarement sous 2100 m en adrets.
Manteau neigeux faiblement regelé le matin sous 2400m, puis humidifié en journée, plus haut en versants ensoleillés.A haute altitude, neige froide plus ou moins travaillée par le vent, crêtes souvent soufflées.

Tendance ultérieure des risques

mardi 14 : ↗

mercredi 15 : →

Conditions nivo-météo des 7 derniers jours

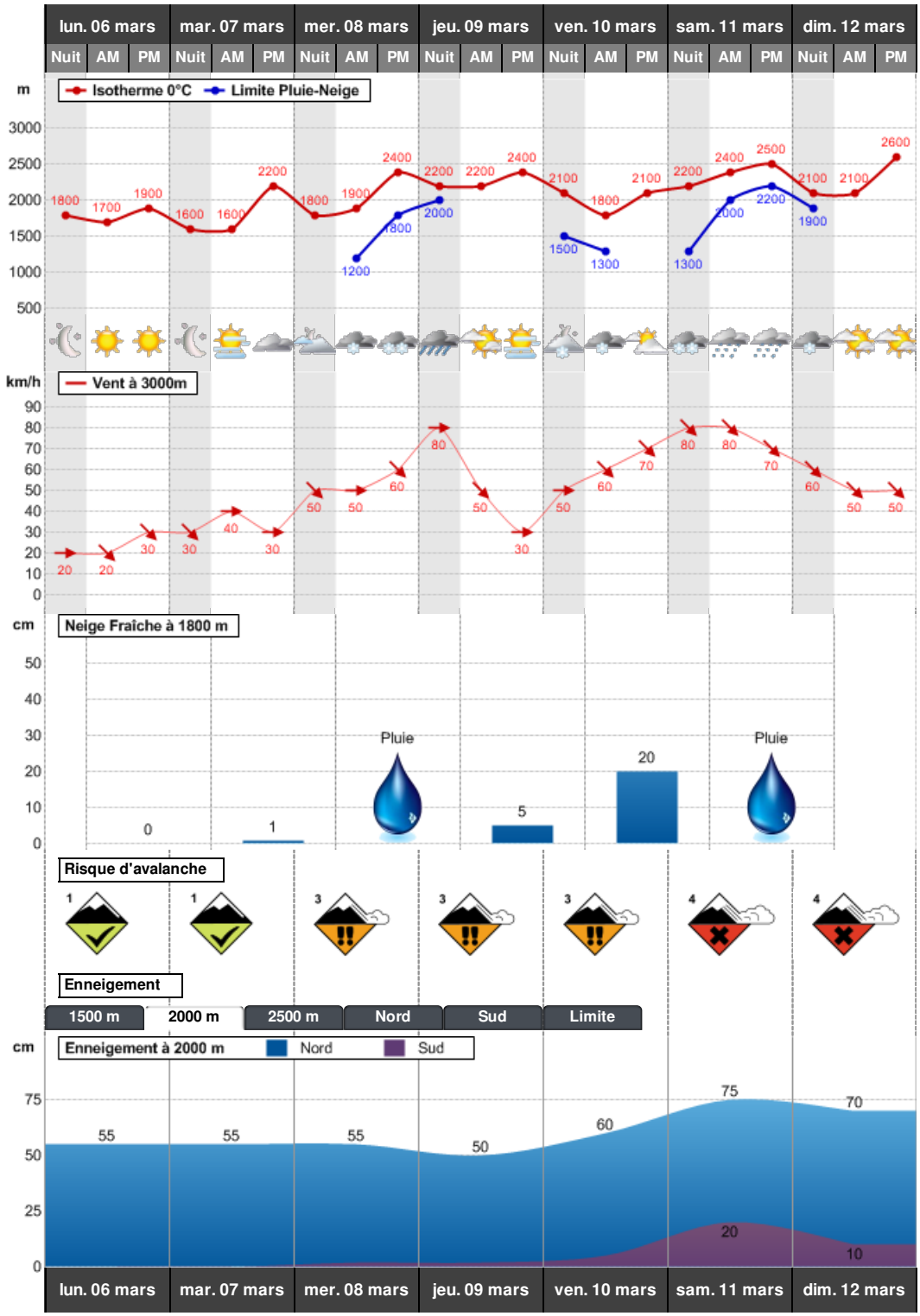

Rédigé par Météo-France avec la contribution des observateurs du réseau nivo-météorologique. Partenariat : ANMSM (Maires de Stations de Montagne), DSF (Domaines Skiables de France), ADSP (Directeurs de Pistes et de la Sécurité des Stations de Sports d'Hiver) et autres acteurs de la montagne.