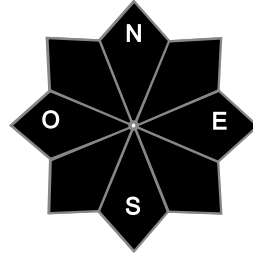
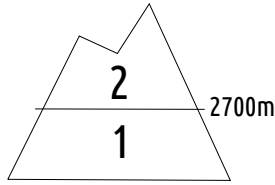




Pour consulter la vigilance en cours, veuillez vous rendre sur le site <https://vigilance.meteofrance.fr/fr>

Estimation des risques

vendredi 19 avril



vers l'Isère

Tendance pour le samedi 20 avril



risque faible

Maintien d'un risque faible en l'absence de précipitations en quantité suffisante ou de nette humidification.

Au-dessus de 2700m risque limité, plus bas risque faible.

Départs spontanés : éventuelles petites avalanches en haute altitude

Déclenchements skieurs : plaques superficielles en haute altitude

Indices de risque : 5 très fort - 4 fort - 3 marqué - 2 limité - 1 faible -- En noir : les pentes les plus dangereuses

Stabilité du manteau neigeux jusqu'au vendredi 19 avril 2024 au soir



EN HAUTE ALTITUDE INSTABILITÉS DE SURFACE. PLUS BAS MANTEAU NEIGEUX BIEN STABILISÉ.

DÉPARTS SPONTANÉS : en haute altitude, éventuelles avalanches de petite taille, rarement moyenne par surcharge avec le transport de la neige récente légère par le vent de large nord.

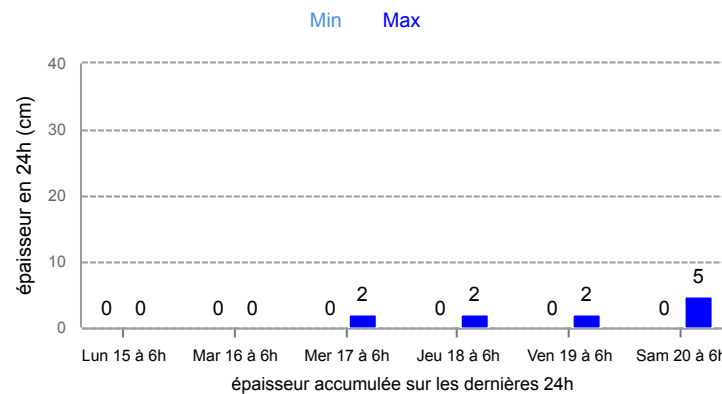
Plus bas, peu probables. Le manteau neigeux est bien stabilisé et l'humidification en journée n'est que superficielle.

Compte tenu de la récurrence des plaques de fond cette saison, des départs au terrain en grandes avalanches de glissement ne sont pas exclus mais leur probabilité devient quasi nulle avec le refroidissement.

DÉCLENCHEMENTS PROVOQUÉS : En haute altitude, des plaques superficielles formées dans la neige ventée tombée en modeste quantité ces derniers jours. Ces instabilités peuvent se retrouver en tout versant, même loin des crêtes. Un seul skieur peut les déclencher.

Plus bas, peu probables. Le manteau neigeux est bien stabilisé avec le regel qui empêche par ailleurs la sollicitation des sous-couches fragiles persistantes en versants nord d'altitude.

Neige fraîche à 1800 m



Aperçu météo




temps sec, froid, généralement ensoleillé. Vent sensible.

Pluie-Neige

Iso 0 °C	1500 m	1800 m	2100 m	1800 m
Vent 2000 m	20 km/h	25 km/h	45 km/h	45 km/h
Vent 3000 m	30 km/h	50 km/h	70 km/h	70 km/h

Épaisseur de neige hors-piste



Qualité de la neige

L'enneigement skiable débute (conformément à la période) entre 1700 (localement plus bas en nord au cœur du massif) et 2200 m selon les versants, et devient rapidement excédentaire à très excédentaire en altitude.

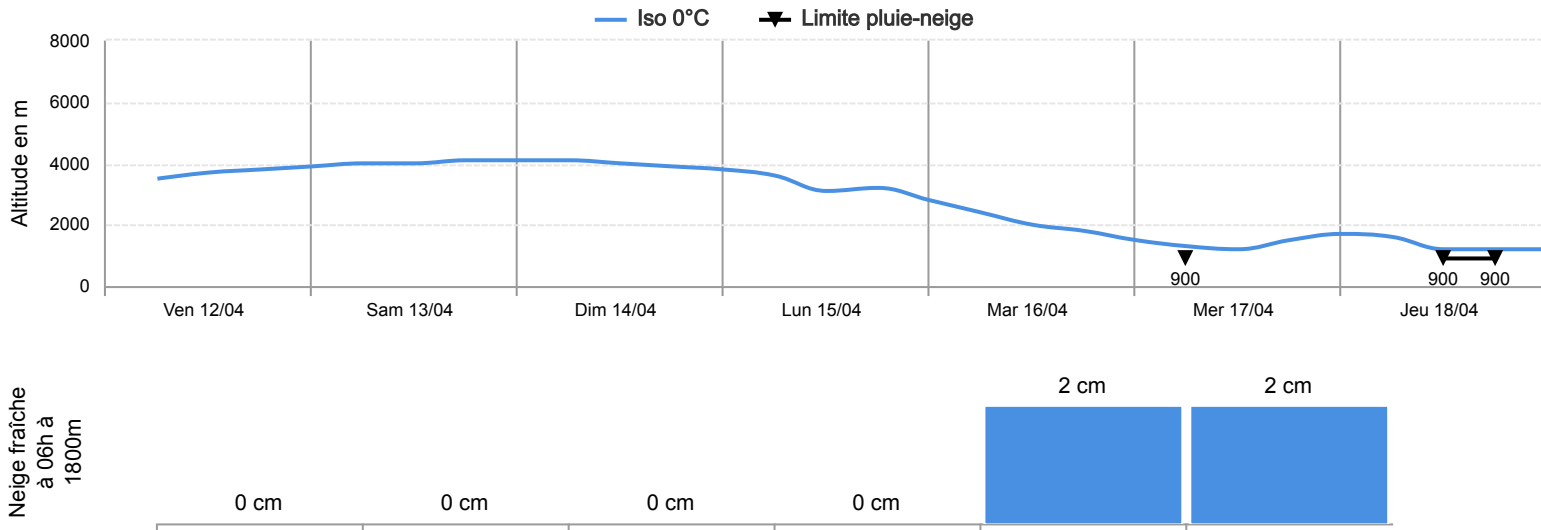
Manteau neigeux globalement très dense, surface parfois colorée par les poussières désertiques sahariennes. Vendredi matin, neige dure et portante, avec un peu de neige froide ventée en haute altitude. L'humidification en cours de journée est superficielle.

Présence de vieilles corniches sur certaines crêtes d'altitude et de fréquents dépôts de neige en blocs, stigmates des crues avalancheuses de neige humide des derniers jours.



Conditions nivo-météo des 7 derniers jours

	ven. 12/04				sam. 13/04				dim. 14/04				lun. 15/04				mar. 16/04				mer. 17/04				jeu. 18/04			
	03h	09h	15h	21h	03h	09h	15h	21h	03h	09h	15h	21h	03h	09h	15h	21h	03h	09h	15h	21h	03h	09h	15h	21h	03h	09h	15h	21h
Météo																												
Vent (km/h)	20	10	10	15	20	10	10	15	10	5	15	30	30	50	50	55	55	60	60	40	45	55	60	50	40	30	50	30
à 3000m																												
Vent (km/h)	10	5	0	5	5	0	0	5	5	0	5	5	5	25	25	25	25	30	30	20	35	35	35	45	25	25	35	25
à 2000m																												



Risque d'avalanche	ven. 12/04	sam. 13/04	dim. 14/04	lun. 15/04	mar. 16/04	mer. 17/04	jeu. 18/04

