

Bulletin d'estimation du risque d'avalanche

(valable en dehors des pistes balisées et ouvertes)

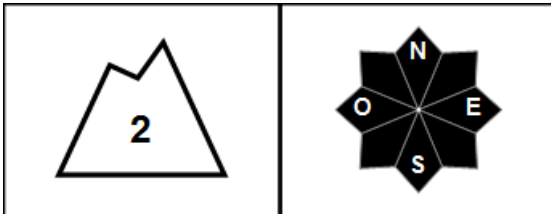
MASSIF : HAUTE-MAURIENNE

rédigé le mardi 01 février 2022 à 16 h.

Estimation des risques jusqu'au mercredi 02 février 2022 au soir



Risque limité.



Départs spontanés : Purges en couloirs raides

Déclenchements skieurs : Plaques.

Indices de risque : 5 très fort - 4 fort - 3 marqué - 2 limité - 1 faible -- En noir : les pentes les plus dangereuses

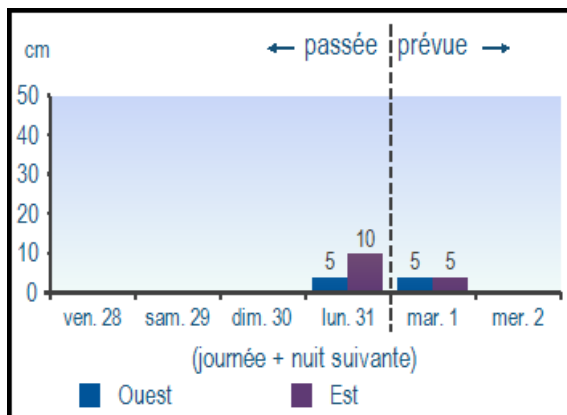
Stabilité du manteau neigeux

Situation avalancheuse typique : Neige ventée; neige fraîche; Couches fragiles persistantes.

Départs spontanés : Quelques coulées ou rares avalanches moyennes en neige fraîche, plutôt en couloirs pentus des versants sud.

Déclenchements accidentels : les 2 perturbations, celles de lundi après-midi et mardi soir ont apporté peu de neige mais ont été très ventées et ont constitué des plaques en général en versants sud, souvent loin des crêtes bien dégarnies. Ces plaques sont entretenues au moins en haute montagne par le vent de nord qui, bien que faiblissant souffle encore ce mercredi. En versants nord, on peut retrouver des structures de plaques là où la vieille poudreuse n'avait pas subi le vent, les passages de skieurs et le soleil. En haute montagne, les plaques sont moyennement difficiles (rarement faciles) à déclencher, plus bas elles sont plus rares, mais plus sensibles.

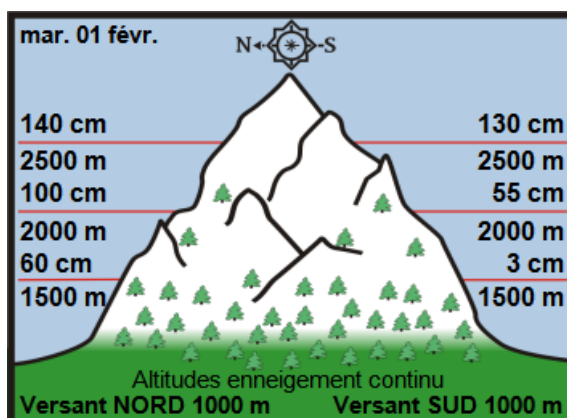
Neige fraîche à 1800 m



Aperçu météo

	mercredi 02 février		
	nuit	matin	après-midi
Pluie-Neige	600 m	600 m	
Iso 0°C	2200 m	1300 m	2200 m
Vent 3000 m	→ 20 km/h	↘ 30 km/h	↘ 30 km/h
Vent 4000 m	↘ 120 km/h	↘ 140 km/h	↓ 150 km/h

Epaisseur de neige hors-piste



Qualité de la neige

L'enneigement est correct pour la saison en versants ombragés, il est par contre bien déficitaire en versant au soleil. Skiable en Nord dès 800 m environ, il faut maintenant parfois monter vers 1800 /2000 m en sud pour trouver de la sous-couche.

On peut s'attendre à 5 à 10 cm de neige fraîche, plus ou moins ventée avec toujours de la glace qui ressortira dans les secteurs les plus soufflés. à noter que certaines combes ou faces sud sont bien chargées.

Tendance ultérieure des risques

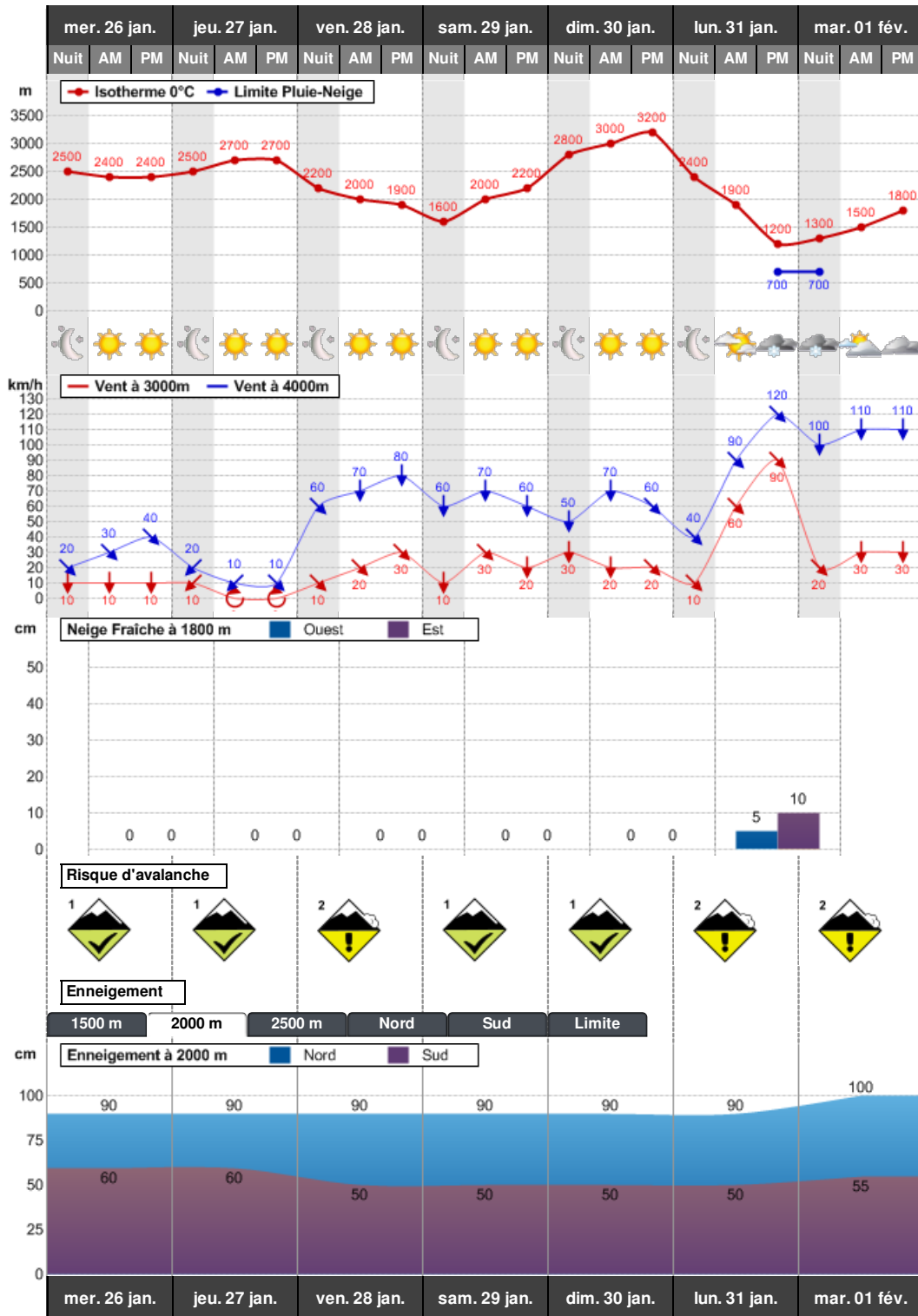
jeudi 03 :



vendredi 04 :



Conditions nivo-météo des 7 derniers jours



Rédigé par Météo-France avec la contribution des observateurs du réseau nivo-météorologique. Partenariat : ANMSM (Maires de Stations de Montagne), DSF (Domaines Skiabiles de France), ADSP (Directeurs de Pistes et de la Sécurité des Stations de Sports d'Hiver) et autres acteurs de la montagne.