

# Bulletin d'estimation du risque d'avalanche

(valable en dehors des pistes balisées et ouvertes)

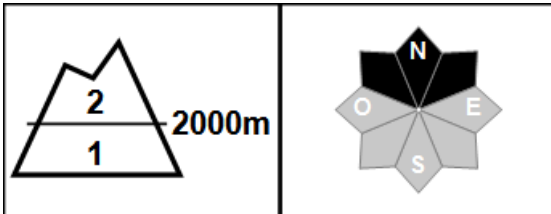
## MASSIF : COUSERANS

rédigé le mardi 01 février 2022 à 16 h.

Estimation des risques jusqu'au mercredi 02 février 2022 au soir



Au-dessus de 2000 m : Risque limité. En-dessous : Risque faible.



**Départs spontanés** : petites coulées en plein soleil ( couloirs )

**Déclenchements skieurs** : quelques plaques isolés versants nords ici et là

Indices de risque : 5 très fort - 4 fort - 3 marqué - 2 limité - 1 faible -- En noir : les pentes les plus dangereuses

### Stabilité du manteau neigeux

Situation avalancheuse typique : Neige ventée

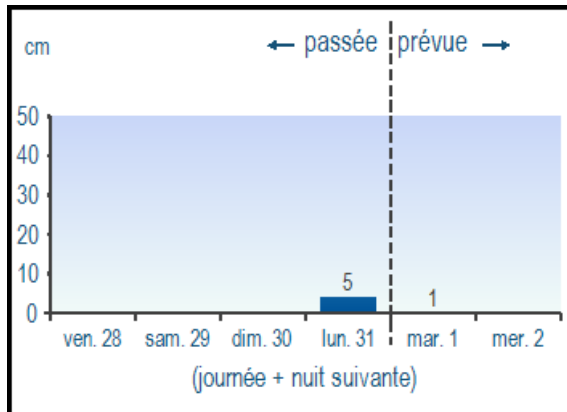
Départs spontanés: quelques coulées superficielles mercredi en journée sous le soleil avec la remontée de l'iso 0, petite activité dans les couloirs où se seront formés quelques accumulations.

Déclenchements provoqués : quelques accumulations de neige récente, dépassant rarement les 10/15 cm d'épaisseur peuvent s'être formées durant l'épisode faiblement neigeux mais très venté de la nuit de lundi à mardi.

Un randonneur passera la plupart du temps et sans conséquence à travers ces petites structures reposant le plus souvent sur de la neige dure, et ici ou là sur de la neige sans cohésion ( pente nord raide).

Attention à quelques configurations de terrain favorisant des accumulations de neige récente un peu plus importantes ( vent fort ), ce qui constituerait alors un potentiel danger dans ces versants froids.

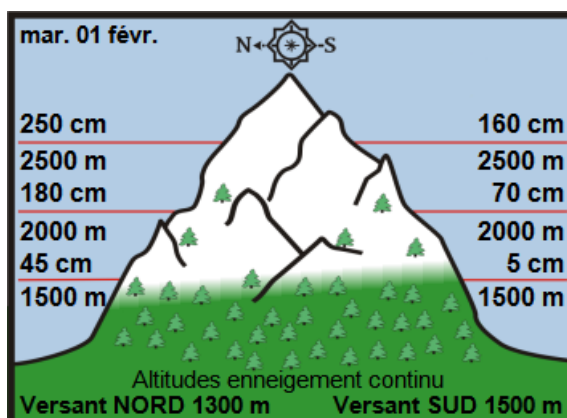
### Neige fraîche à 1800 m



### Aperçu météo

	mercredi 02 février		
	nuit	matin	après-midi
<b>Pluie-Neige</b>			
<b>Iso 0°C</b>	3200 m	3200 m	3400 m
<b>Vent 2000 m</b>	↙ 20 km/h	→ 20 km/h	↙ 10 km/h
<b>Vent 3000 m</b>	↓ 80 km/h	↓ 60 km/h	↓ 50 km/h

### Epaisseur de neige hors-piste



### Qualité de la neige

L'enneigement est toujours bon en versant nord avec une limite skiable vers 1100/1200 m environ dans les meilleures configurations en versant ombragé.

Enneigement devenant plus parcellaire en versant sud.

Fine pellicule de neige fraîche en surface, déjà en partie humidifiée en dessous de 2000 m. Sous couche dure et regelée dans la majorité des versants ( souple l'après-midi), sauf éventuellement plein nord et en sous bois ( encore un peu de vieille poudre). En haute montagne de grosses accumulations ( anciennes ) côtoient classiquement des secteurs déneigés et glacés requérant une certaine prudence.

## Tendance ultérieure des risques

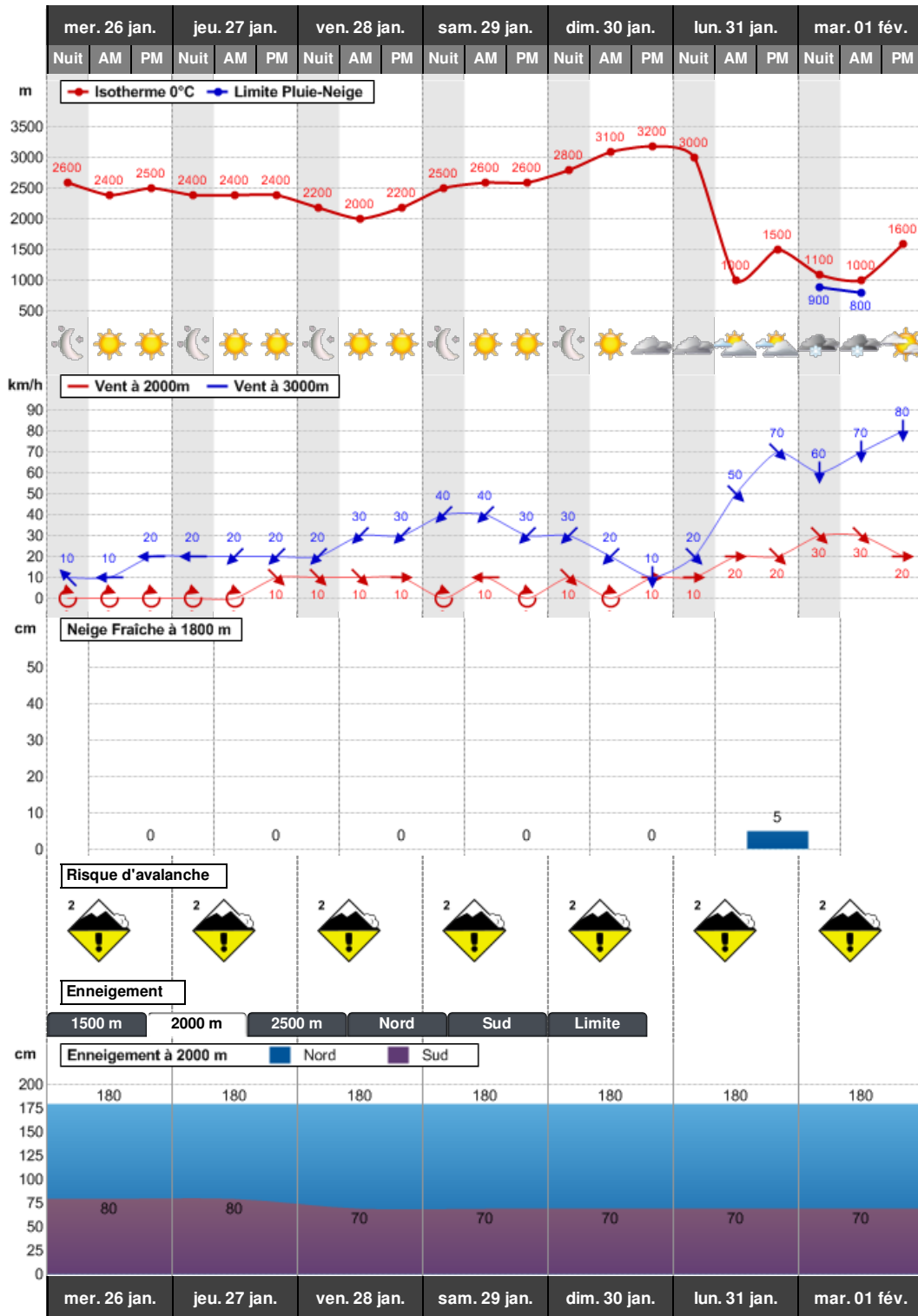
jeudi 03 :



vendredi 04 :



## Conditions nivo-météo des 7 derniers jours



Rédigé par Météo-France avec la contribution des observateurs du réseau nivo-météorologique. Partenariat : ANMSM (Maires de Stations de Montagne), DSF (Domaines Skiabiles de France), ADSP (Directeurs de Pistes et de la Sécurité des Stations de Sports d'Hiver) et autres acteurs de la montagne.