

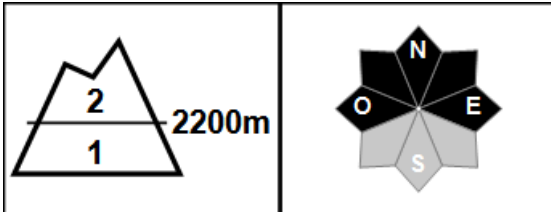
Bulletin d'estimation du risque d'avalanche

(valable en dehors des pistes balisées et ouvertes)

MASSIF : CHABLAIS

rédigé le samedi 03 décembre 2022 à 16 h.

Estimation des risques jusqu'au dimanche 04 décembre 2022 au soir



Départs spontanés : peu probables

Déclenchements skieurs : quelques plaques surtout en ubacs

Indices de risque : 5 très fort - 4 fort - 3 marqué - 2 limité - 1 faible -- En noir : les pentes les plus dangereuses

Stabilité du manteau neigeux

Bulletin rédigé à partir d'informations réduites.

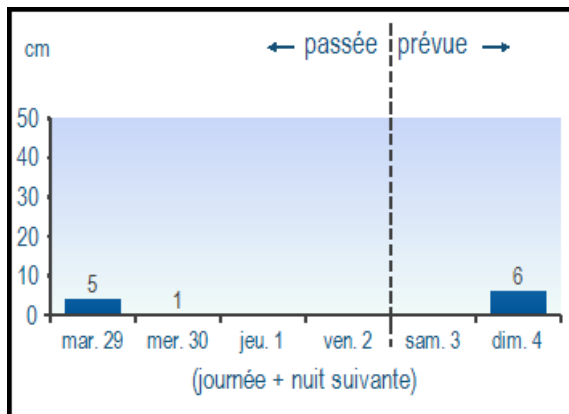
Situation typique : neige ventée.

Départs spontanés : peu probables.

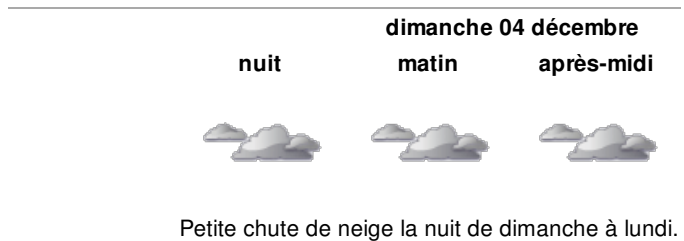
Déclenchements skieurs : rares plaques friables près des cols et des crêtes, plutôt dans des versants ombragés au-dessus de 2000/2200 m. Taille 1 (petite).

Près de la frontière suisse (Haut-Faucigny, Portes du Soleil, Dent d'Oche), peut-être quelques plaques un peu plus nombreuses et plus épaisses formées par le vent de SE ce samedi (Foehn). Localement taille 2 (moyenne), assez sensible.

Neige fraîche à 1800 m




Aperçu météo



Pluie-Neige

Iso 0°C	2000 m	1900 m	1800 m
Vent 2000 m	↑ 30 km/h	↑ 10 km/h	↑ 10 km/h
Vent 2500 m	↑ 40 km/h	↑ 20 km/h	↑ 20 km/h

Epaisseur de neige hors-piste



Qualité de la neige

On peut chausser les skis vers 1500 m, mais sans sous-couche jusqu'à 2000 m. Plus haut, enneigement correct sans plus, fond dense mais encore de nombreux cailloux mal recouverts.

Qualité de la neige : en versants NW, N, NE, vieille poudreuse dense, soufflée près des crêtes surtout près de la frontière suisse. Versants S raides : neige irrégulière, parfois croûtée.

Tendance ultérieure des risques

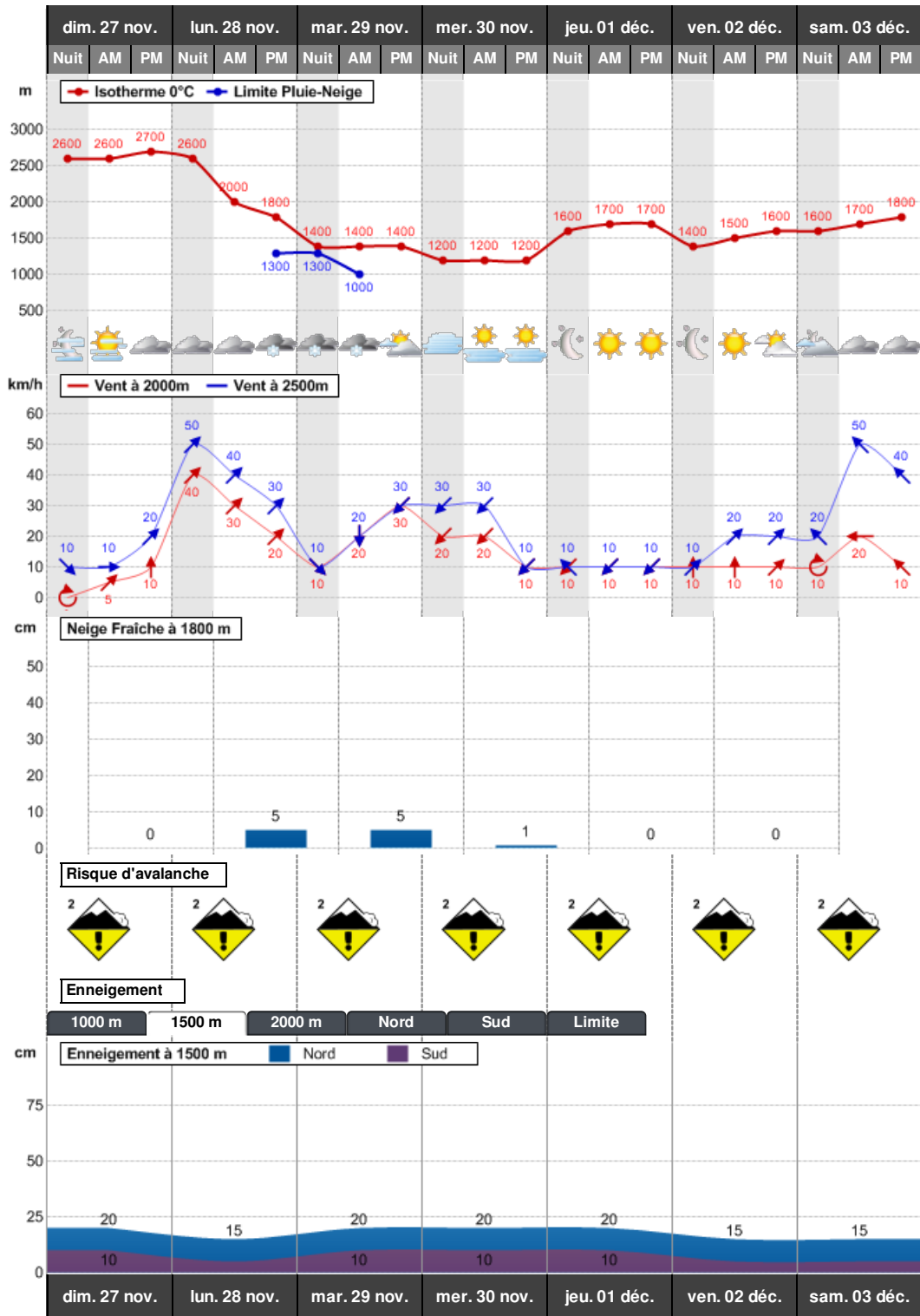
lundi 05 :



mardi 06 :



Conditions nivo-météo des 7 derniers jours



Rédigé par Météo-France avec la contribution des observateurs du réseau nivo-météorologique. Partenariat : ANMSM (Maires de Stations de Montagne), DSF (Domaines Skiabiles de France), ADSP (Directeurs de Pistes et de la Sécurité des Stations de Sports d'Hiver) et autres acteurs de la montagne.